



















Fördjupad översiktsplan Seskarö

- | | | | |
|---|---------------------------------------|---|------------------------|
|  | Bostadsområde och lokal boendeservice |  | Hamn |
|  | Offentliga byggnader |  | Grönområde, övrig mark |
|  | Kyrka, kyrkogård |  | Vattenområde |
|  | Sport- och friluftsanläggning |  | Gång- och cykelväg |
|  | Jordbruksmark |  | Väg |
|  | Industriområde |  | Kraftledning |
|  | Småindustriområde |  | Områdesgräns VA |
|  | Utredningsområde |  | Plangräns |
|  | Friluftsliv | | |
|  | Vattentäkt | | |



Skala 1:10 000

