

GRUNDKARTA över KARUNGI 22:32

INOM HAPARANDA KOMMUN

UPPRÄTTAD AV HAPARANDA LANTMÄTERIDISTRIKT 1990

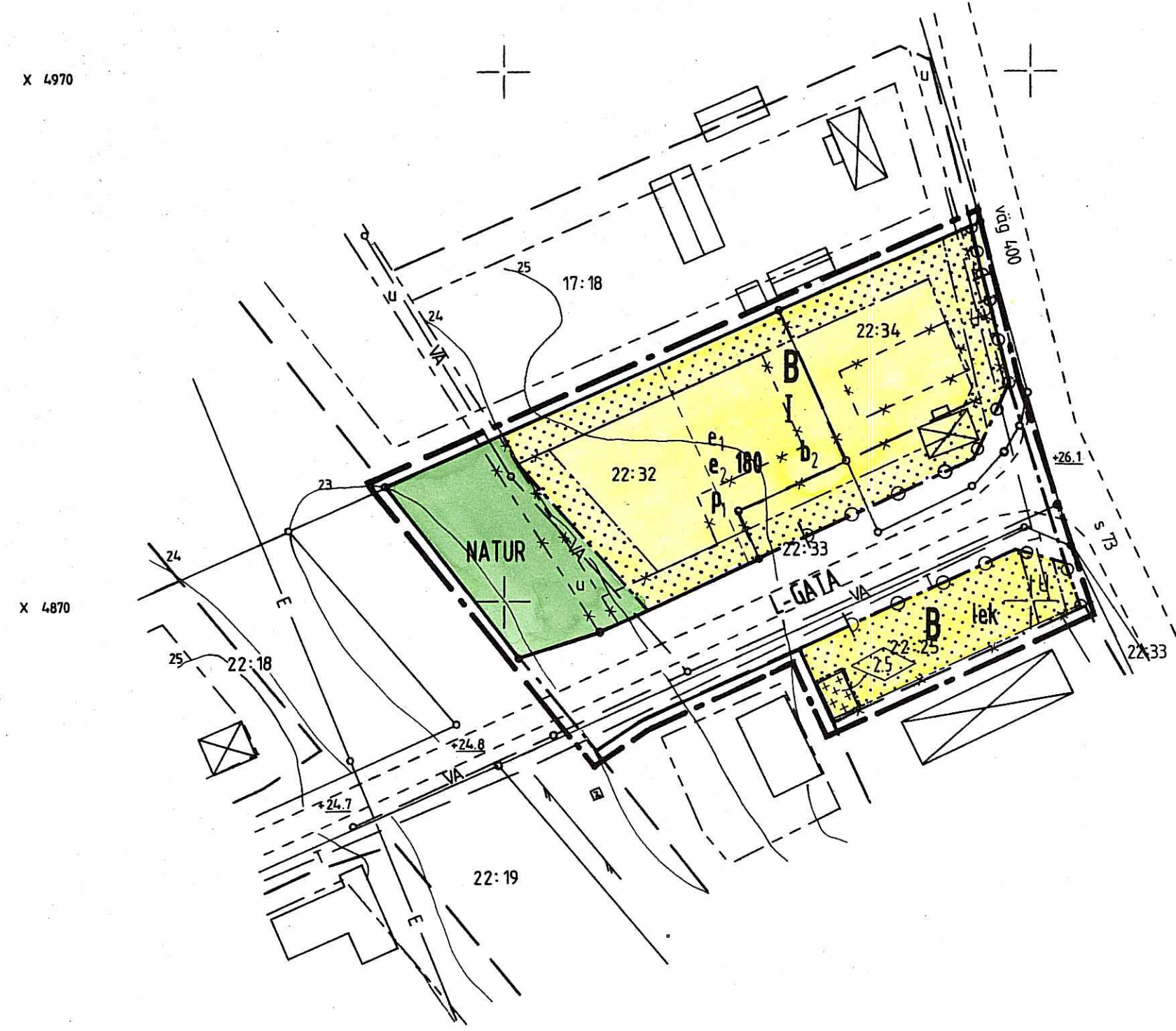
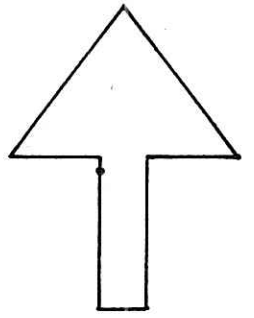
Agneta Lomakka
AGNETA LOMAKKA
BITR. DISTRIKTSLANTMÄTARE

SKALA 1:1000

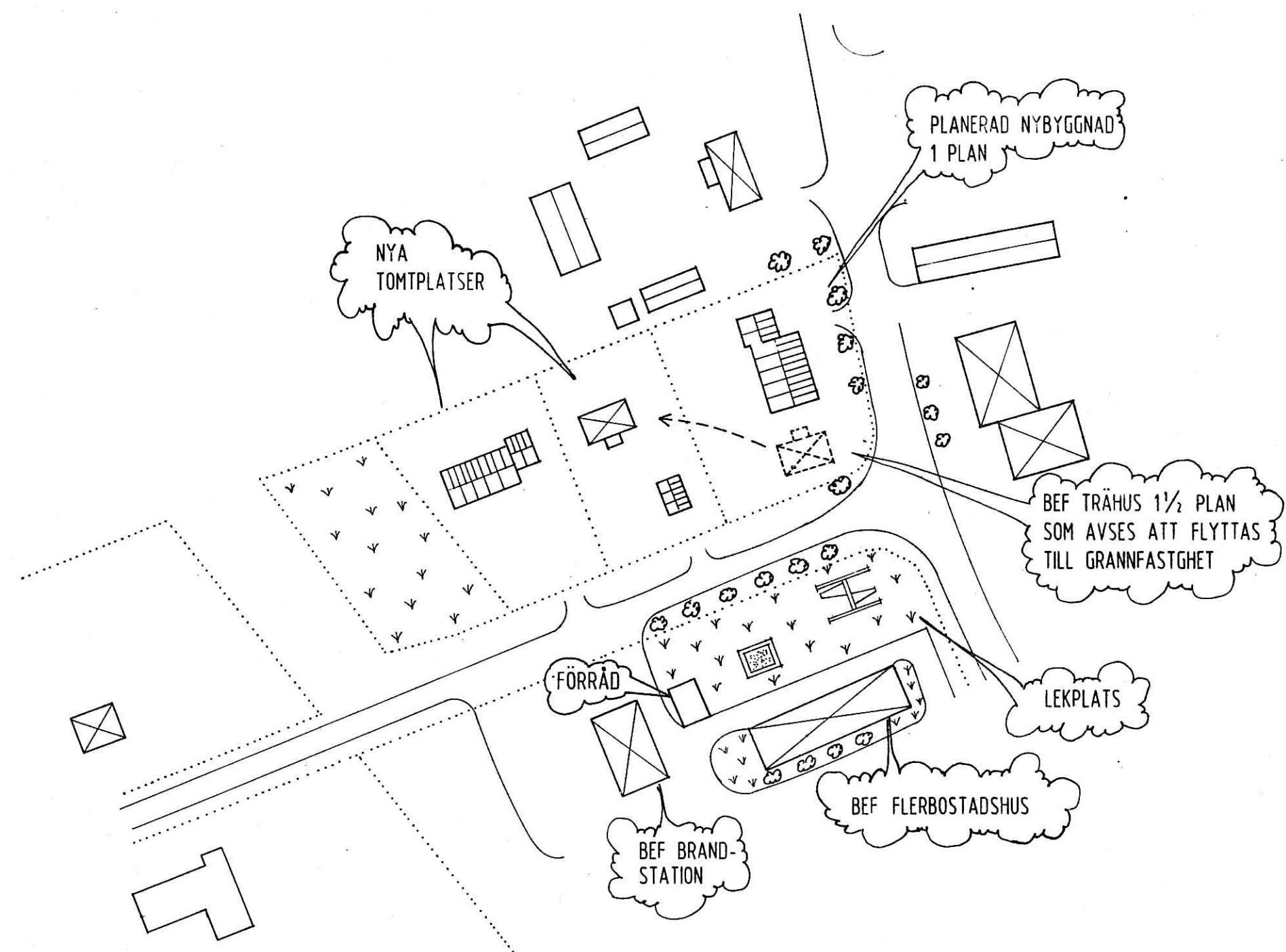
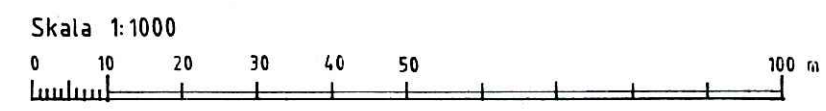
GRUNDKARTAN UPPRÄTTAD GENOM TERRESTRA MÄTNINGAR
MÄTKLASS: II
NOLLPLAN FÖR HÖJDMÄTNING: RH 1900
KOORDINATSYSTEM: LOKALT
FASTIGHETSREDOVISNINGEN HÄNFÖR SIG TILL 1990-10-31

BETECKNINGAR

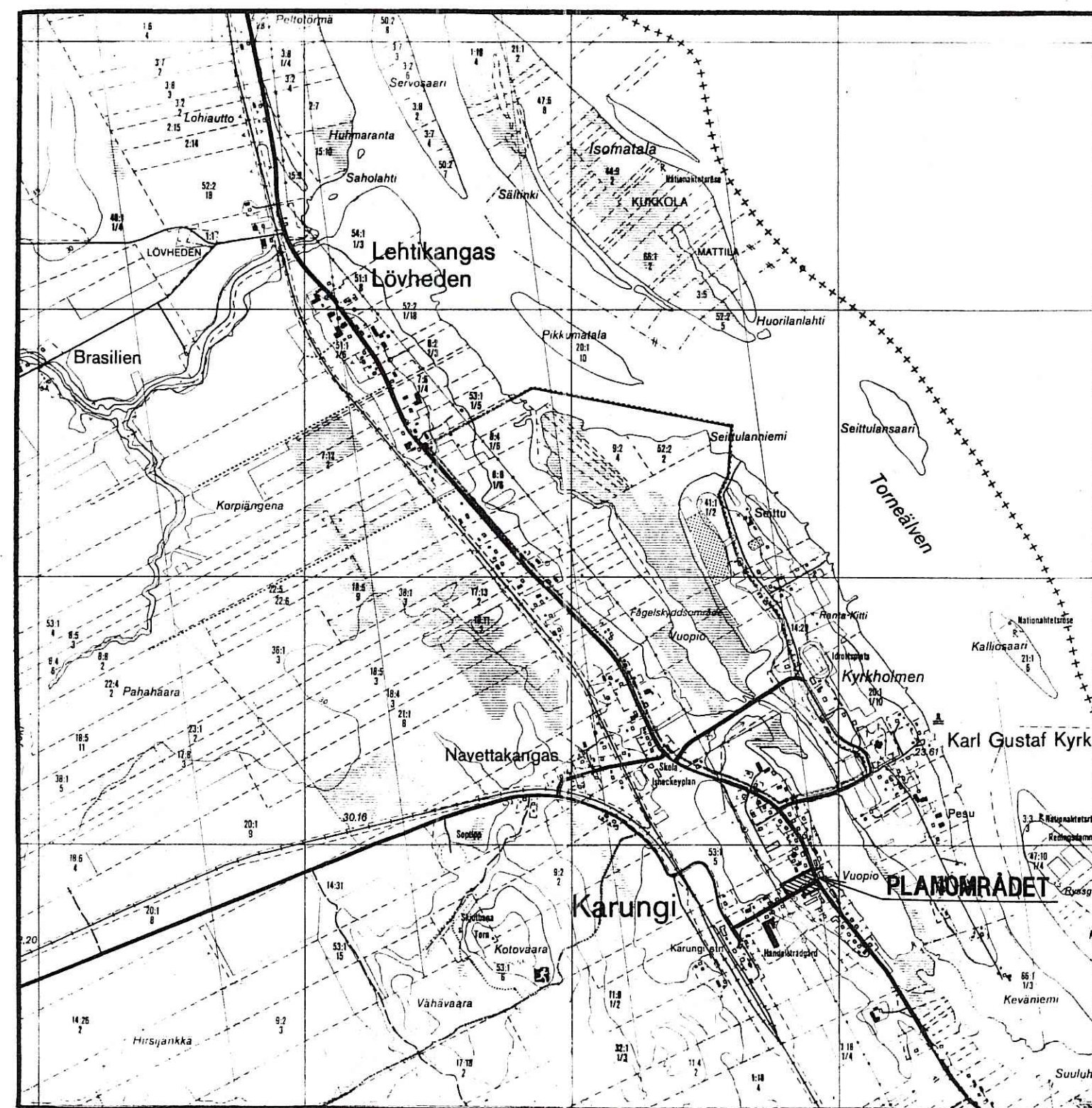
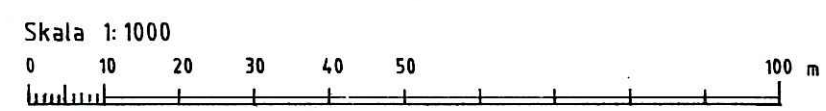
- FASTIGHETSGRÄNS
- 22:32 REGISTERNUMMER
- + RUTNÄTSPUNKT
- - - - VÄG
- - - - KVARTERS - ELLER ANNAN ÖMRÅDESGRÄNS
- - - - BESTÄMMESEGRÄNS
- ☒ BOSTADSHUS RESP UTHUS
- ☐ BYGGNAD I ALLMÄNHET
- ☒ TRANSFORMATOR
- E - ELLEDNING OVAN MARK
- T - TELELEDNING I MARK
- VA - VATTEN- OCH AVLOPPSLEDNING MED NEDSTIGNINGSBRUNN
- u LEDNINGSOMRÅDE
- STAKET
- +26.1 FASTSTÄLLD HÖJD
- ~ HÖJDKURVOR



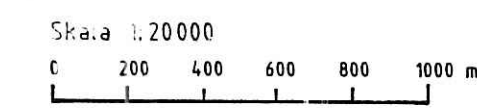
PLANKARTA



ILLUSTRATION



ÖVERSIKT



Detaljplan
Antagen av: Byggnadsnämnden 1991-01-24 §1
Laga kraft: 1991-02-19

PLANBESTÄMMELSER

Följande gäller inom områden med nedanstående beteckningar. Där beteckning saknas gäller bestämmelsen inom hela planområdet. Endast angiven användning och utformning är tillåten.

GRÄNSBETECKNINGAR

- Linje för planområdet ritad 2 mm utanför planområdets gräns
- - - - Användningsgräns
- - - - Egenskapsgräns
- - - - Gällande användningsgräns avsedd att behållas
- - - - Gällande egenskapsgräns avsedd att behållas
- - - - Utgående gränser

ANVÄNDNING AV MARK OCH VATTEN

Allmänna platser

- L-GATA Gata som ingår i lokalnätet
- NATUR Naturområde

Kvarlarmark

- B Bostäder, enfamiljshus

UTNYTTJANDEGRAD

- e₁ Minsta tomtstorlek ska vara minst 1000 m²
- e₂ 000 Största tillåtna byggnadsarea per tomt i m²

BEGRÄNSNINGAR AV MARKENS BEBYGGANDE

- Marken får inte bebyggas
- Marken får endast bebyggas med uthus och förråd
- U Marken skall vara tillgänglig för allmänna underjordiska ledningar

MARKENS ANORDNANDE

- Park och vegetation
- lek Lekplats skall finnas
- Utfart
- Utfart får inte anordnas

PLACERING; UTFORMNING; UTFÖRANDE

- Placering
- P₁ Byggnad skall placeras minst 4,5 m från gräns mot granntomt
- Utförning
- Högsta byggnadshöjd i meter
- Högsta antal våningar
- Byggnadsteknik
- b₂ Grundläggning på hel platta eller plintstol

ADMINISTRATIVA BESTÄMMELSER

Genomförandetiden slutar 1996-12-31

ILLUSTRATION

Illustrationslinje.

UPPLYSNINGAR

- Utställningshandlingarna består av:
- Plankarta med bestämmelser, illustration och översikt
 - Planbeskrivning
 - Genomförandebeskrivning
 - Samrådsredogörelse
 - Grundkarta
 - Fastighetsförteckning

Planen avser ändring av detaljplan och är av byggnadsnämnden beslutad för

- Samråd
- Utställning

Detaljplan för KARUNGI (del av) FASTIGHETEN KARUNGI 22:32 MFL

HAPARANDA KOMMUN NORRBOTTENS LÄN

NAB, planavdelningen

Luleå i november 1990

Planförfattare:

Dan Lundbäck Annika Nordkvist
Stadsarkitekt Planingenjör