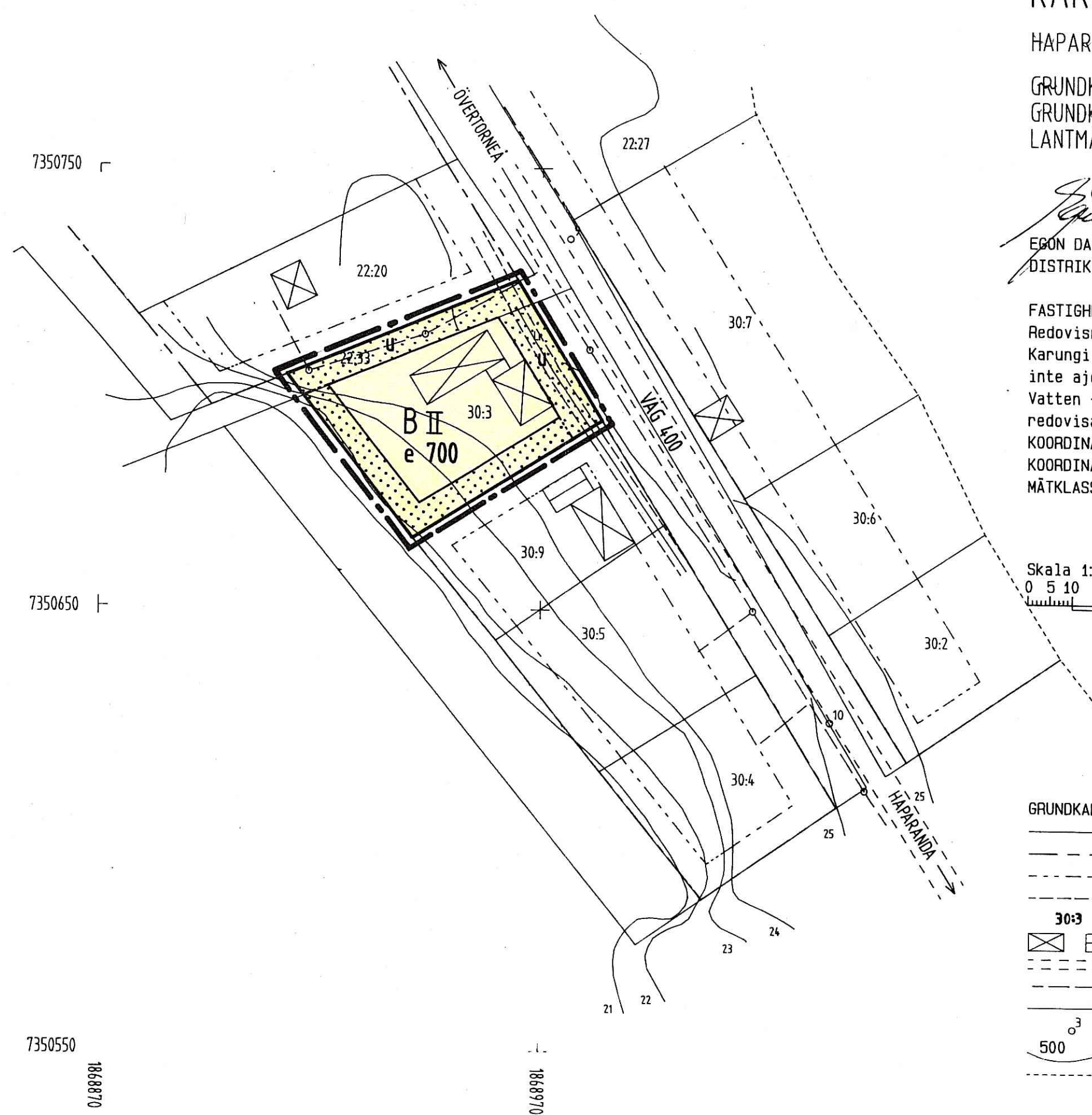


## PLANKARTA

GRUNDKARTA över  
KARUNGI 30:3 m.fl.

HAPARANDA KOMMUN, NORRBOTTENS LÄN

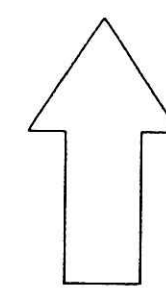
GRUNDKARTAN UPPRÄTTAD 1994-03-11  
GRUNDKARTAN FRAMSTÄLLD DIGITALT  
LANTMÄTERIET I HAPARANDA

*Eron Danell*  
ERON DANELL  
DISTRIKTLANTMÄTARE

*Helge Virtanen*  
HELGE VIRTANEN  
INGENJÖR

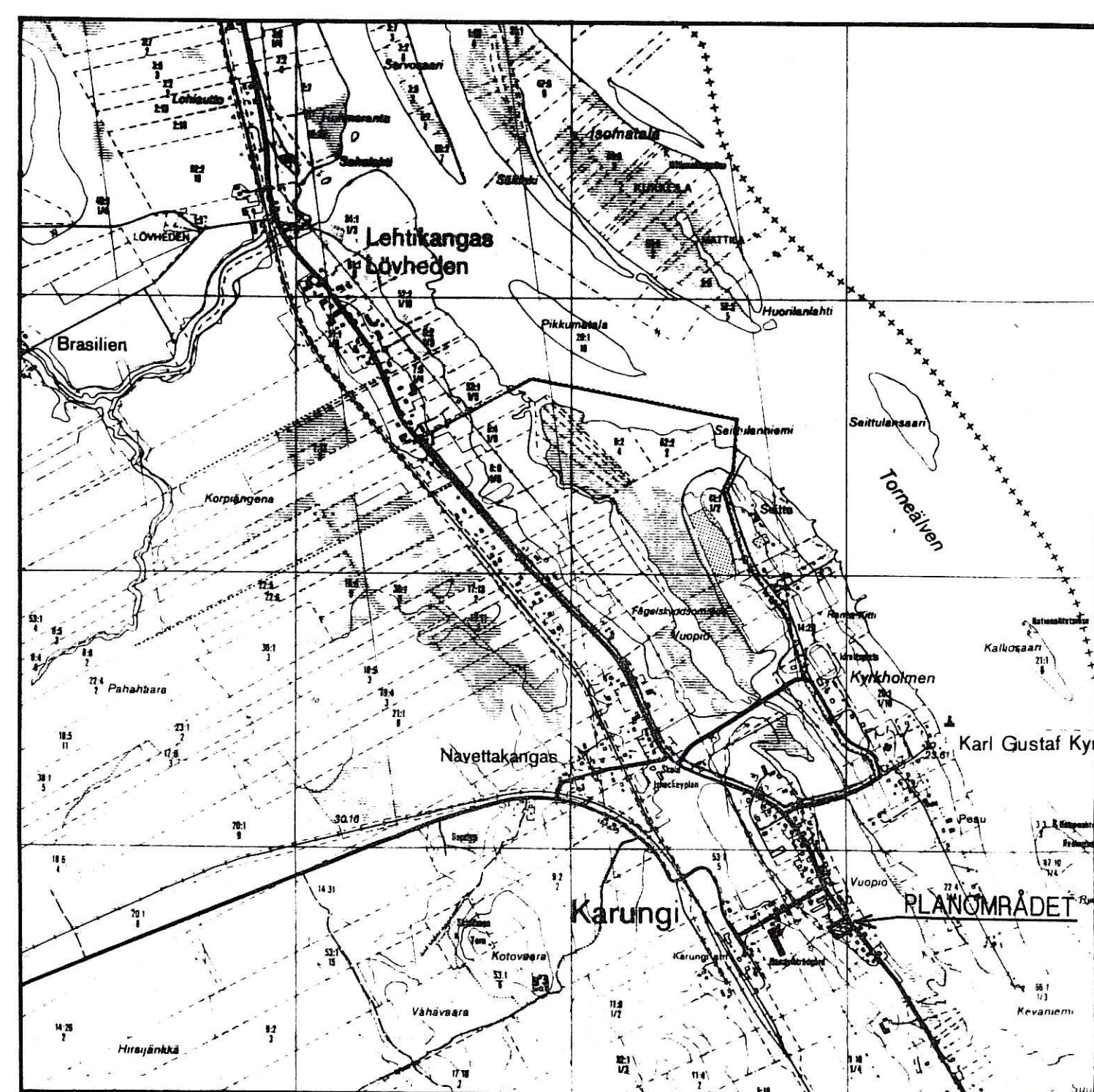
FASTIGHETSREDOVISNINGEN AVSER FÖRHÅLLANDENA 1994-03-11  
Redovisning av bebyggelse maa  
Karungi 22: 2, 30: 3 och 30: 9  
inte ajour.  
Vatten- och avloppsledningar  
redovisade enligt relationsritningar  
KOORDINATSYSTEM I PLAN: Anpassat till 2.5 gon V  
KOORDINATSYSTEM I HÖJD: RH 00  
MÄTKLASS: III

Skala 1: 1000  
0 5 10 20 30 40 50 60 70 80 90 100



GRUNDKARTEBETECKNINGAR	
	FASTIGHETSGRÄNS
	ANVÄNDNINGSGRÄNS
	BESTÄMMESEGRÄNS
	LEDNINGSRÄTT
	FASTIGHETSBEDECKNING
	BYGGNAD HUSLIV
	VÄG
	VATTEN OCH AVLOPPSLEDNING
	UNDERJORDISK TELELEDNING
	POLYGONPUNKT
	HÖJDKURVA
	STRANDLINJE

## ÖVERSIKT SKALA 1:20 000



## PLANBESTÄMMELSER

Följande gäller inom områden med nedanstående beteckningar.  
Där beteckning saknas gäller bestämmelsen inom hela planområdet.  
Endast angiven användning och utformning är tillåten.

## GRÄNSBETECKNINGAR

- Linjen betägen 2 mm utanför planområdets gräns
- Gällande användningsgräns
- Egenskapsgräns
- Gällande egenskapsgräns

## ANVÄNDNING AV MARK

Kvartermark

- B Bostäder

## UTNYTTJANDEGRAD

e 000 Största tillåtna bruttoarea i m<sup>2</sup> ovan mark.

## BEGRÄNSNING AV MARKENS BEBYGGANDE

- Marken får inte bebyggas
- Marken skall vara tillgänglig för allmänna underjordiska ledningar.

## ADMINISTRATIVA BESTÄMMELSER

Genomförandeliden slutar tio år efter det att planen vunnit laga kraft.

## UPPLYSNINGAR

Planförslaget består av:

- Plankarta med bestämmelser och översikt
- Planbeskrivning
- Genomförandebeskrivning
- Särskilt utlåtande
- Grundkarta
- Fastighetsförteckning

DETALJPLAN

Anfagen: Samhällsbyggnadsnämnden 1994-05-18 § 48/94  
Laga kraft: 1994-06-10

DETALJPLAN FÖR  
del av KARUNGI  
del av fastigheterna 30:3 och 22:33  
HAPARANDA KOMMUN NORRBOTTENS LÄN

Upprättad i april 1994

NAB, planavdelningen  
Luleå

*Mats Carlsson*  
Planförfattare: Mats Carlsson  
stadsarkitekt

*Claesgoran Olafsson*  
Claesgoran Olafsson  
planingenjör