

GRUNDKARTA över
KARUNGI 22:33 m.fl.

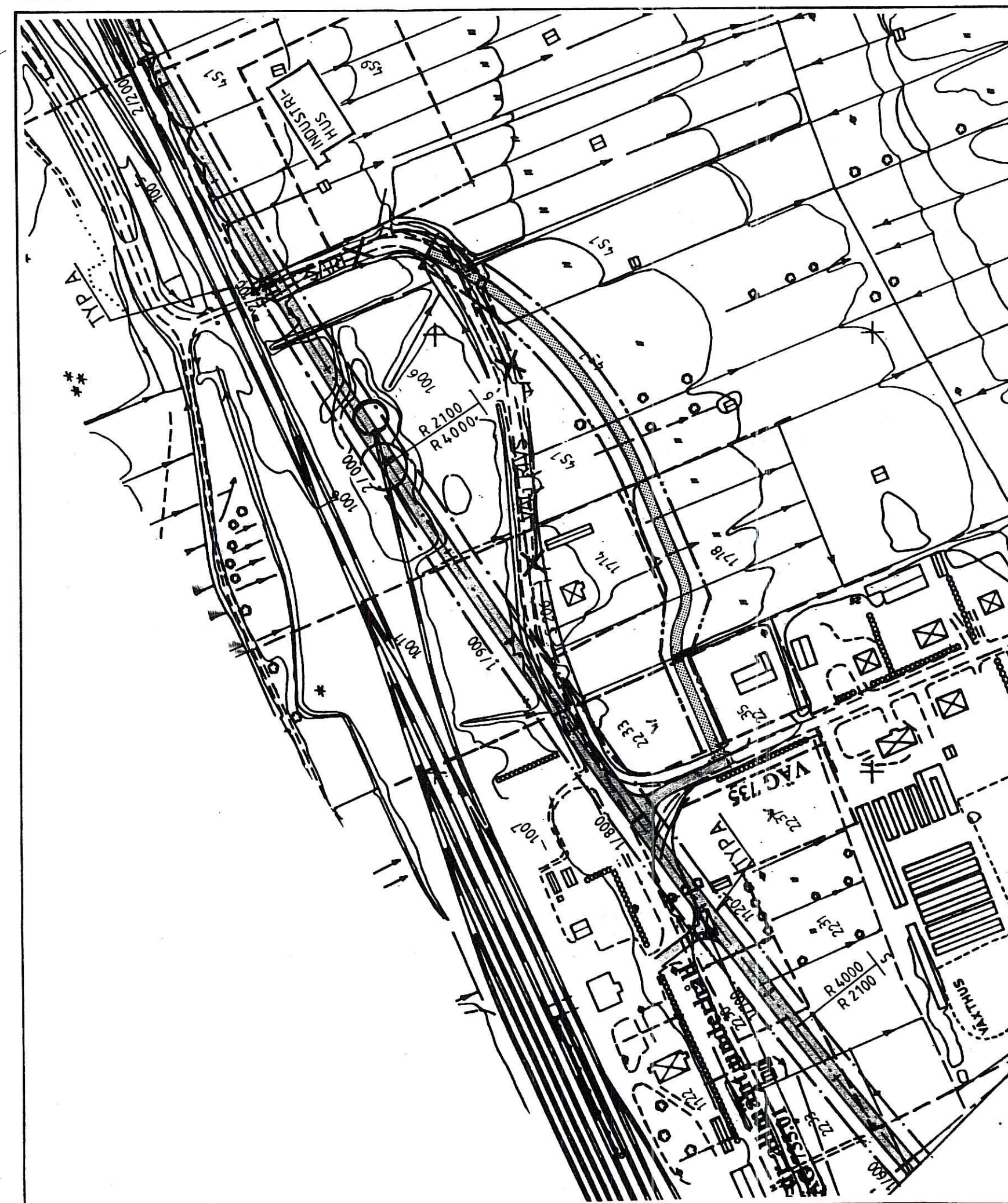
HAPARANDA KOMMUN, NORRBOTTENS LÄN

GRUNDKARTAN UPPRÄTTAD 1996-01-23
GRUNDKARTAN FRAMSTÄLLD I DIGITAL
FORM GENOM TERRESTRÄ MÄTNINGAR
LANTMÄTERIMYNDIGHETEN I HAPARANDAEGON DANELL
DISTRIKTLANTMÄTARELEIF KENTTÄ
INGENJÖRFASTIGHETSREDOVISNINGEN AVSER FÖRHÅLLANDENA 1996-01-23
KOORDINATSYSTEM I PLAN: LOKALT ANP. TILL 2,5 GON V
KOORDINATSYSTEM I HÖJD: RH 00
MÄTKLASS: IVSkala 1:1000
0 5 10 20 30 40 50 60 70 80 90 100

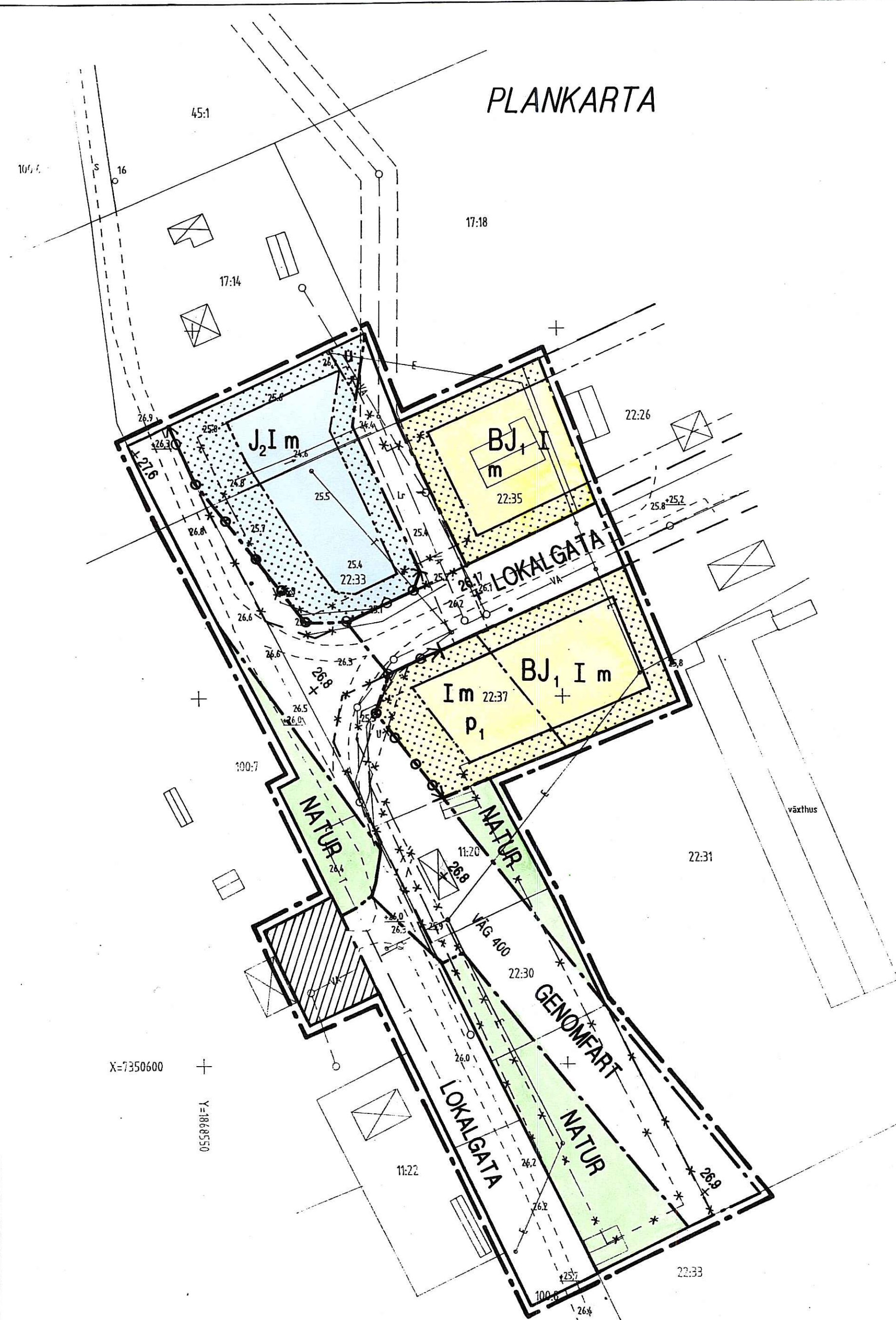
GRUNDKARTEBETECKNINGAR

---	FASTIGHETSGRÄNS
---	ANVÄNDINGS-ELLER ANNAN OMRÅDESGRÄNS
---	EGENSKAPSGRÄNS
---	LEDNINGSOMRÅDE
---	MARK TILGÄNGLIG FÖR UNDERJORDISKA LEDNINGAR
25,0	FASTSTÄLLD HÖJD
26,0	AVVÄGD HÖJD
22,33	FASTIGHETSBECKNING
⊠	BYGGNAD HUSLIV
⊠	DIKESKANT
---	VÄG
---	SPILLVATTENLEDNING
○	NEDSTIGNINGSBRUNN
○	RENSBRUNN
○	AVSTÄNGINGSVENTIL
---	LÄGSPÄNNINGSLEDNING
---	TELELEDNING
○	ELSTOLPE
○	POLYGONPUNKT
○	BELYSNINGSTOLPE
○	STRÖMPÖL
---	TELELEDNING I MARK

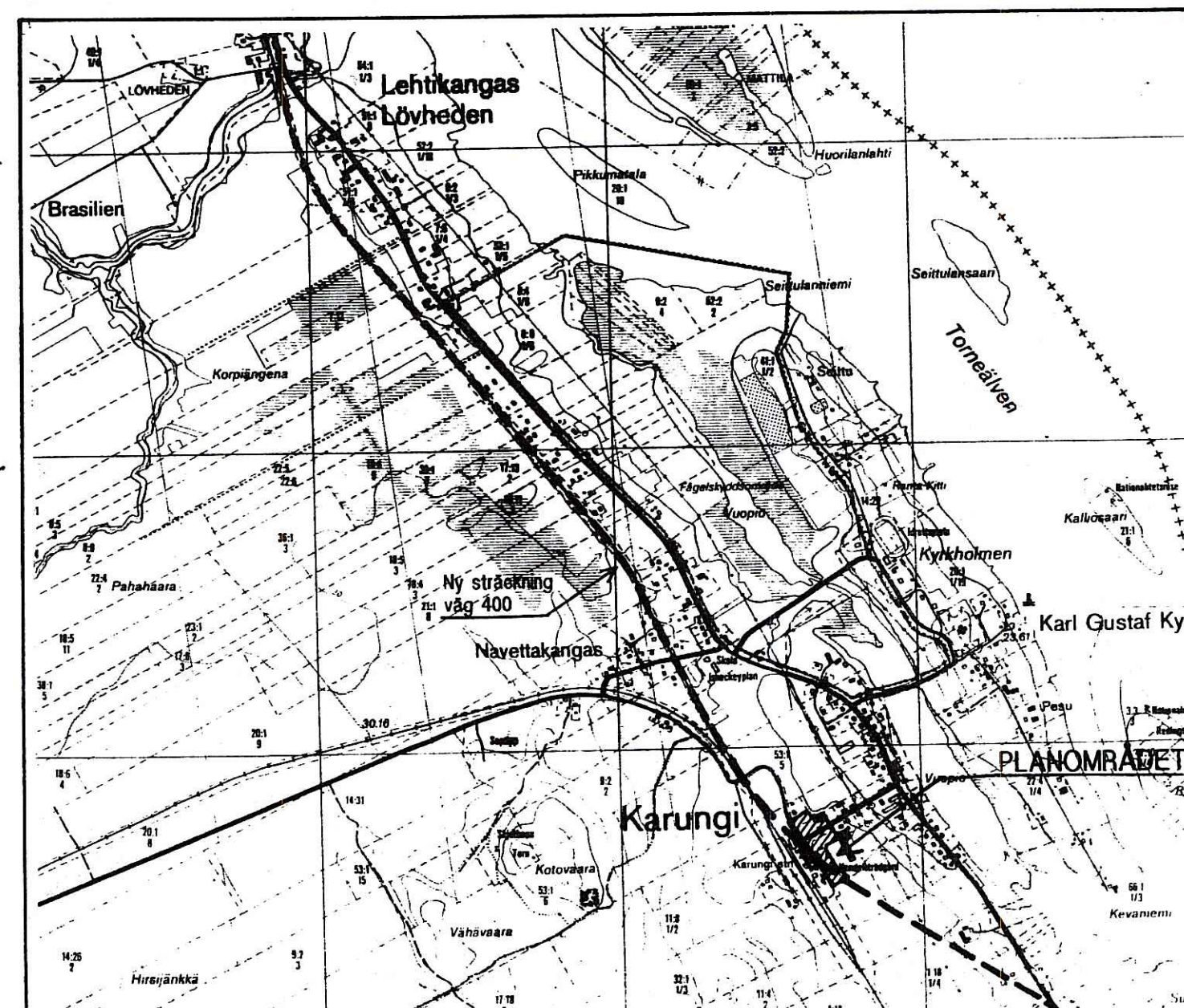
ILLUSTRATION SKALA 1:2000



PLANKARTA



ÖVERSIKT SKALA 1:20 000



PLANBESTÄMMELSER

Följande gäller inom områden med nedanstående beteckningar.
Bestämmelser utan beteckning gäller inom hela planområdet.
Endast angiven användning och utformning är tillåten.

GRÄNSBETECKNINGAR

---	Planområdesgräns, linjen är belägen 2 mm utanför planområdets gräns.
---	Användningsgräns
---	Gällande användningsgräns
---	Egenskapsgräns
---	Gällande egenskapsgräns
---	Utgående linjer

ANVÄNDNING AV MARK

Allmän plats

GENOMFART	Genomfartstrafik
LOKALGATA	Lokaltrafik
NATUR	Naturområde

Kvartersmark

BJ ₁	Bostäder och småindustri
J ₂	Småindustri, bensinstation med handel. Lokalarea för handel högst 80 m ² .

UTFORMNING AV ALLMÄNNA PLATSER

+ 0.0 Föreskriven höjd över nollplanet

BEGRÄNSNINGAR AV MARKENS BEBYGGANDE

□	Marken får inte bebyggas
u	Marken skall vara tillgänglig för allmänna underjordiska ledningar.

MARKENS ANORDNANDE

Uttar

← ○ ○ ○ Uttar och infart får inte anordnas

UTFORMNING, PLACERING

I	Högsta antal våningar
P ₁	Bostadsbyggnad får inte placeras inom området.

STÖRNINGSSKYDD

m Verksamheten får inte vara störande för omgivningen.

ADMINISTRATIVA BESTÄMMELSER

Genomförandetiden är 10 år efter det att planen har vunnit laga kraft.

▨ Område där detaljplan upphävs.

UPPLYSNINGAR

Planförslaget består av
- Plankarta med bestämmelser, översikt
och illustration.
- Planbeskrivning
- Genomförandebeskrivning
- Samrådsredogörelse
- Grundkarta
- Fastighetsförteckning
- Miljökonsekvensbeskrivning

Bestsudsdatum

Antagen av: Samhällsbyggnadsnämnden...
1996-05-24Beslutet har vunnit laga kraft:
1996-06-20Namnteckning: *Mats Carlsson*
Närm Eskil Kitti
Titel samhällsbyggnadschefDetaljplan för
KARUNGI 22:33 m.fl. väg 400
samt upphävande av detaljplan för del av
Karungi 100:7
Haparanda kommun, Norrbottens län

Upprättad i april 1996

NAB Arkitekter & Ingenjörer
Planavdelningen
LuleåPlanförfattare: *Mats Carlsson*
Mats Carlsson
stadsarkitekt*Clasgrönan Olofsson*
Clasgrönan Olofsson
planingenjör