

# FÖRSLAG TILL ÄNDRING AV BYGGNADSPLANEN FÖR SESKARÖ

I N-TORNEÅ S:N NORRBOTTENS LÄN

UPPRÄTTAT I MAJ 1963 AV MATTSSON ALEXIS FRANKLIN ARK.KONTOR LULEÅ






LENNART ALEXIS

(LENNART ALEXIS)








ARKITEKT SAR

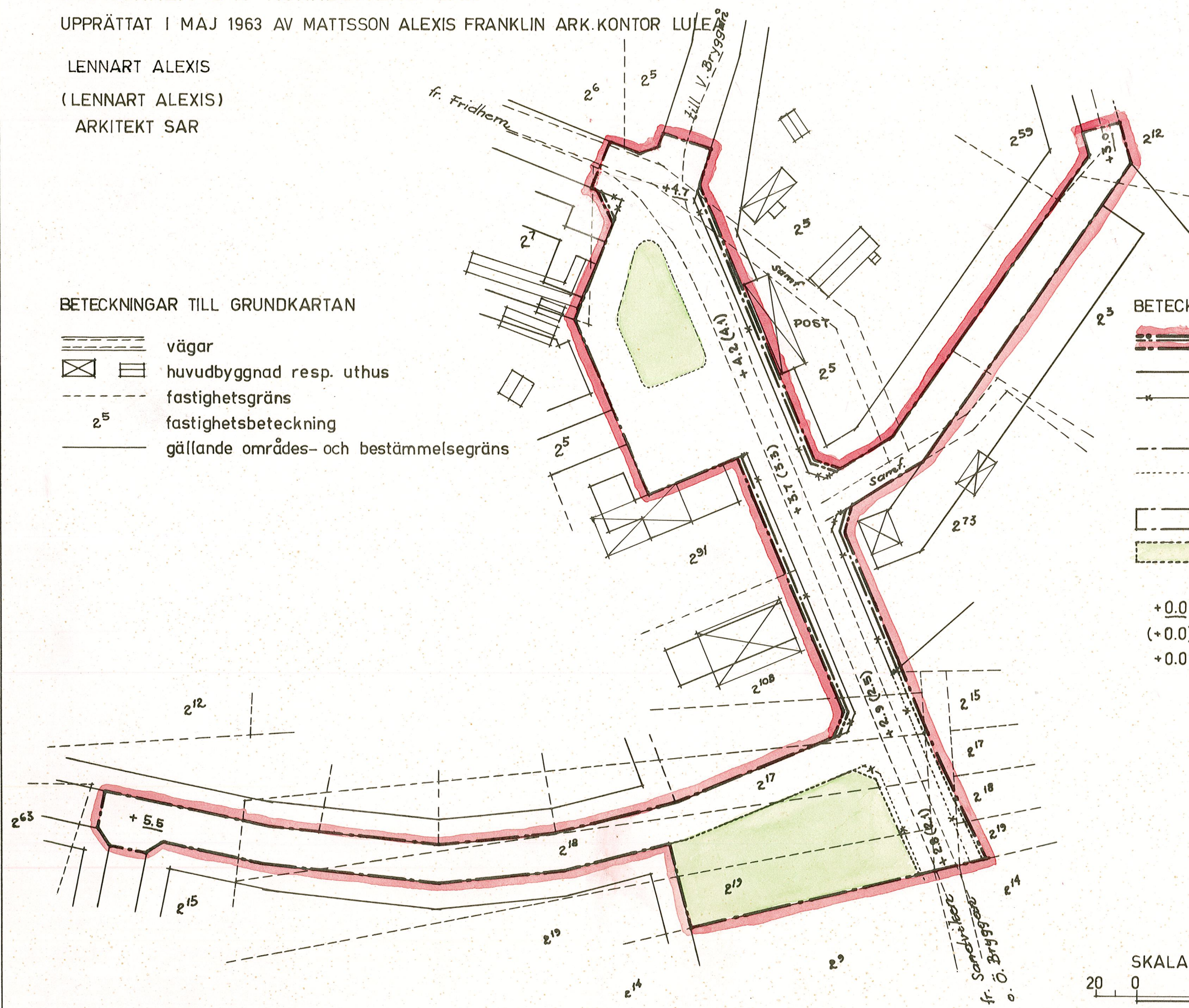
FÖR ÄNDRINGSOMRÅDET SKOLA GÄLLA DE BYGGNADSPLANBESTÄMMELSER VILKA I AV LÄNSSTYRELSEN I NORRBOTTENS LÄN D. 31.12.1951 FASTSTÄLLD BYGGNADSPLAN FÖR DEL AV SESKARÖ GÄLLA FÖR LIKA BETECKNADE OMRÅDEN.

## BETECKNINGAR TILL GRUNDKARTAN

-  vägar
-  huvudbyggnad resp. uthus
-  fasthetsgräns
-  fasthetsbeteckning
-  gällande områdes- och bestämmelsegräns

## BETECKNINGAR TILL BYGGNADSPLANEN

-  gränser för byggnadsplaneändringen
-  gällande områdes- och bestämmelsegräns
-  " " " " " " avsedd att utgå
-  väg- byggnadsmarks- och annan områdesgräns
-  gränslinje ej avsedd att fastställas
-  vägmark
-  park eller plantering
- +0.0 gällande väghöjd
- (+0.0) " " avsedd att utgå
- +0.0 väghöjd



D4:2