

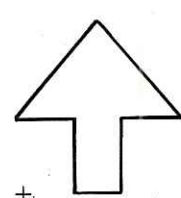


ANTAGEN AV KOMMUNFULLMÄKTIGE HAPARANDA KOMMUN
 VID SAMMANTRÄDE DEN 19 APRIL 1982 § 56
 BETYGAR

 STEN WALLMARK
 SEKR

GRUNDKARTAN UPPRÄTTAD GENOM UTDRAG UR
 HAPARANDA KOMMUNS PRIMÄRKARTEVERK
 MÄTKLASS: II
 NOLLPLAN FÖR HÖJDMÄTNING: RH 00
 KOORDINATSYSTEM: 5 GÖN Ö 1938
 FASTIGHETSREDOVISNINGEN HÄNFÖR SIG TILL 1980-10-08
 BYGGNADERNAS BEGRÄNSNINGSLINJER PÅ KARTAN UTGÖRS
 AV HORIZONTALPROJEKTIONEN AV TAKENS YTTERRKANTER.

Dnr 11.082-1647-82
 År 1983, den 4 mars, fastställde länsstyrelsen i Norrbottens
 län denna byggnadsplan på sätt som länsstyrelsens
 beslut utvisar. Beslutet har vunnit laga kraft.
 Luleå den 11 april 1983.

 Eva Olsson



SESKARÖ FRIDHEM (fast 4:72 m fl)

HAPARANDA KOMMUN
 NORRBOTTENS LÄN

FÖRSLAG TILL BYGGNADSPLAN

LULEÅ I NOVEMBER 1981

REVIDERAD I FEBRUARI 1982

NAB KONSULT - PLANAVDELNINGEN


 MATS CARLSSON
 ARKITEKT


 HANS HÖRTIN
 PLANINGENJÖR

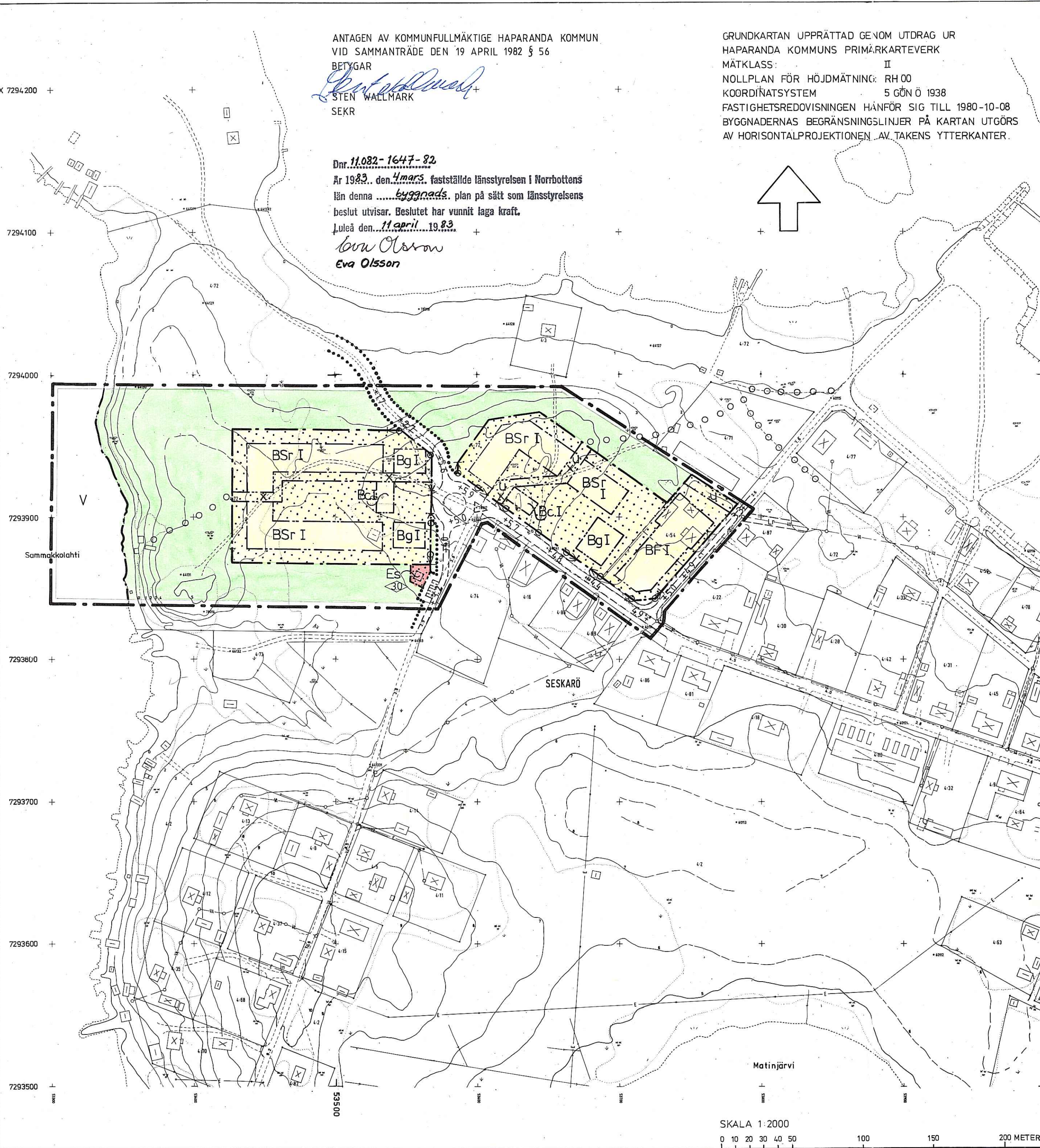
BETECKNINGAR

GRUNDKARTA

- FASTIGHETSGRÄNS
- - - GRÄNS FÖR UTRYMME FÖR LEDNINGSRÄTT
- + RUTNÄTSPUNKT RESP GRÄNSPUNKT
- SESKARÖ TRAKTNAMN
- 4:54 REGISTRNUMMER FÖR FASTIGHET
- Lr BETECKNING PÅ UTRYMME FÖR LEDNINGSRÄTT
- BYGGNAD I ALLMÄNHET
- ⊗ BONINGSHUS RESP UTHUS
- STAKET
- VÄG MED RESP UTAN SIDOUTRYMMEN
- GÅNGSTIG
- SLÄNT
- DIKE
- STRANDLINJE
- ÄGOSLAGSGRÄNS
- *#* BARRSKOG RESP LÖVSKOG
- ψ ÅNGS-, HAG- ELLER BETESMARK
- ∇ KÄRR, MOSSE, SANKMARK
- ELLEDNING
- VATTENLEDNING
- VA VATTEN- OCH AVLOPPSLEDNING I SAMMA RÖRGRAV MED NEDSTIGNINGSBRUNN
- o60116 POLYGONPUNKT RESP AVVÄGD HÖJD
- HÖJDKURVOR

BYGGNADSPANEKARTA

- A. GRÄNSBETECKNINGAR
- BYGGNADSPANEGRÄNS REDOVISAD 3M UTANFÖR FASTSTÄLLESEOMRÅDET
- - - OMRÅDESGRÄNS
- BESTÄMMELSEGRÄNS
- OMRÅDESGRÄNS FRÅN VILKEN MINDRE AVVIKELSER I VISSA FALL FÅR GÖRAS
- B. OMRÅDESBETECKNINGAR
- ALLMÄN PLATS
- VÄG ELLER VÄGMARK
- GRÖNOMRÅDE
- BYGGNADSMARK
- BOSTÄDER
- SPECIALOMRÅDEN
- ES TRANSFORMATORSTATION
- V VATTENOMRÅDE
- C. ÖVRIGA BETECKNINGAR AVSEDDA ATT FASTSTÄLLAS
- MARK SOM INTE FÅR BEBYGGAS
- Bg MARK FÖR GARAGE
- Bc MARK FÖR SAMLINGSLOKALER
- X MARK TILLGÄNGLIG FÖR ALLMÄN GÅNGTRAFIK
- U LEDNINGSOMRÅDE
- +00.0 VÄGHÖJD
- F Sr FRISTÄNDE HUS RESP RADHUS
- I ANTAL VÅNINGAR
- BYGGNADSHÖJD
- UTFAKTSFÖRBUD. TVÄRSTRECK MED PIL MARKERAR FÖRBUDETS SLUT
- D. ILLUSTRATIONER OCH HÄNVISNINGAR
- ILLUSTRATIONS LINJER
- o o o o GÅNGVÄG



403