


GRUNDKARTA över del av SESKARÖ 3:5

INOM HAPARANDA KOMMUN

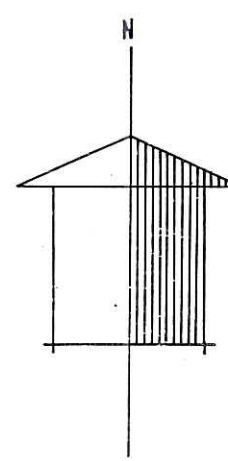
UPPRÄTTAD AV HAPARANDA LANTMÄTERIDISTRIKT 1990

Egon Danell
EGON DANELL
DISTRIKTLANTMÄTARE

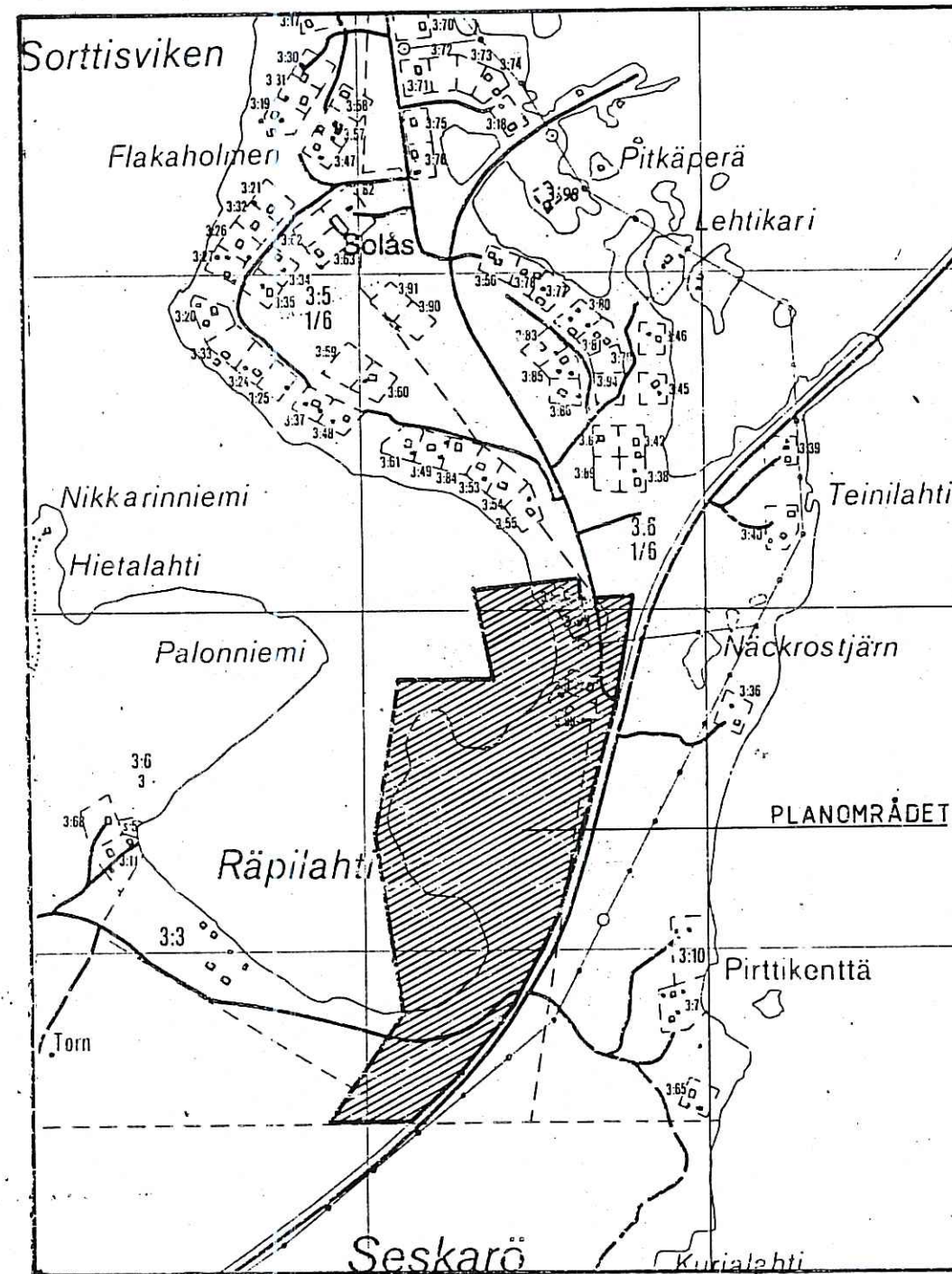


GRUNDKARTAN UPPRÄTTAD GENOM UTDRAG UR HAPARANDA KOMMUNS PRIMÄRKARTEVERK
MÄTKLASS: II
NOLLPLAN FÖR HÖJDMÄTNING: RH 00
KOORDINATSYSTEM: 5 GON Ö 1938
FASTIGHETSREDOVISNINGEN HÄNFÖR SIG TILL 1990-11-13

- BETECKNINGAR**
- FASTIGHETSGRÄNS
 - 3:5 REGISTERNUMMER
 - + RUTNÄTSPUNKT
 - o 72230 POLYGONPUNKT
 - VÄG MED RESP UTAN SIDOUTRYMMEN
 - ▨ SLÄNT
 - STRÄNDLINJE
 - ▭ BOSTADSHUS RESP UTHUS
 - E ELLEDNING OVAN MARK
 - 6,5 AVVÄGD HÖJD
 - * BARRSKOG RESP LÖVSKOG
 - HÖJDKURVOR
 - ♁ BRUNN



ÖVERSIKT



SKALA 1:10000

Planbestämmelser

Följande gäller inom områden med nedanstående beteckningar. Där beteckning saknas gäller bestämmelsen inom hela planområdet. Endast angiven användning och utformning är tillåten.

GRÄNSBETECKNINGAR

- ▨ Planområdesgräns. Gränsen ligger i rastrets innerkant
- Användningsgräns
- Egenskapsgräns
- Områdesgräns i gällande plan behålles

MARKANVÄNDNING

Allmänna platser

- NATUR Naturområde
- LOKALGATA Lokaltrafik
- HUVUDGATA Trafik mellan områden

Kvartersmark

- B Bostäder
- V Hamnområde
- E₁ Vattentäkt
- E₂ Torrklosett

Vattenområden

- W Öppet vattenområde
- WV₁ Småbåtshamn
- WB₁ Bryggor för intilliggande fastigheter
- WY Öppet vattenområde med ankringsmöjlighet

UTNYTTJANDEGRAD

- e₁ 00/00 Största byggnadsarea i m² per fastighet för bost.hus/uthus

BEGRENSNINGAR AV MARKENS BEBYGGANDE

- ▨ Marken får inte bebyggas

ADMINISTRATIVA BESTÄMMELSER

Genomförandetid slutar 1995-12-31

Illustrationer

- Illustrationslinje

UPPLYSNINGAR

Till planen hör:

- plankarta med bestämmelser
- planbeskrivning
- genomförandebeskrivning

Planen är upprättad enligt Plan- och Byggnadstagen (PBL)

Kommunen är ej huvudman för allmänna platser

DETALJPLAN FÖR DEL AV SESKARÖ 3:5 HAPARANDA KOMMUN NORRBOTTENS LÄN

UPPRÄTTAD AV HAPARANDA LANTMÄTERIDISTRIKT
JUNI 1991

Egon Danell
EGON DANELL
Distriktslantmätare

Mikael Wasserman
MIKAEL WASSERMAN
Ingenjör

DETALJPLAN:
Antagen: 1991-09-02
Laga kraft: 1991-09-25

X 7294 400

X 7294 200

X 7294 000

X 7293 800

X 7293 600

Y 56 600

Y 56 800

Y 57 000

Y 57 200