

# Detaljplan för HAPARANDA 12:1 (del av, Tromsöviken)

HAPARANDA KOMMUN, NORRBOTTENS LÄN

PLANKARTAN UPPRÄTTAD JUNI 1995  
LANTMÄTERIET I HAPARANDA

  
EGON DANELL  
DISTRIKTLANTMÄTARE

  
LEIF KENTTÄ  
INGENJÖR





FASTIGHETSREDOVISNINGEN AVSER FÖRHÅLLANDENA 1995-06-17  
KOORDINATSYSTEM I PLAN: 5 GON O 1938  
KOORDINATSYSTEM I HÖJD: RH 00  
MÄTKLASS: III

Skala 1:2000  
0 20 40 60 80 100 120 140 160 180 200

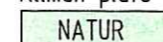
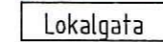
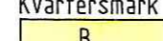
## PLANBESTÄMMELSER

Följande gäller inom områden med nedanstående beteckningar.  
Där beteckning saknas gäller bestämmelserna inom hela plan-  
området. Endast angiven användning och utformning är tillåten.

## GRÄNSBETECKNINGAR

-  LINJE FÖR PLANOMRÅDET RITAD 1.5 mm UTANFÖR PLANOMRÅDETS GRÄNS
-  ANVÄNDNINGSGRÄNS
-  EGENSKAPSGRÄNS
-  ANVÄNDNINGSGRÄNS AVSEDD ATT UTGÅ

## MARKANVÄNDNING

- Allmän plats
- |  |                            |
|--|----------------------------|
|  NATUR        | NATUROMRÅDE                |
|  Lokalgata    | LOKALTRAFIK                |
|  Kvartersmark |                            |
|  B            | BOSTÄDER, FRITIDSBEYGGELSE |

## UTNYTTJANDEGRAD

e<sub>1</sub> STÖRSTA TILLÅTNA BYGGNADSAREA ÄR 110 m<sup>2</sup>

## BEGRENSNING AV MARKENS BEBYGGANDE

 MARKEN FÅR INTE BEBYGGAS

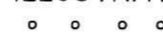
## PLACERING, UTFORMNING

I HÖGSTA ANTAL VÅNINGAR

## ADMINISTRATIVA BESTÄMMELSER

Planens genomförandetid slutar 2000-12-31  
Kommunen är huvudman för allmänna platser.






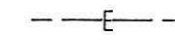
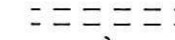
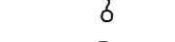
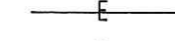
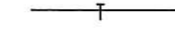
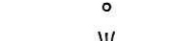
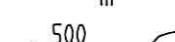



## ILLUSTRATIONER

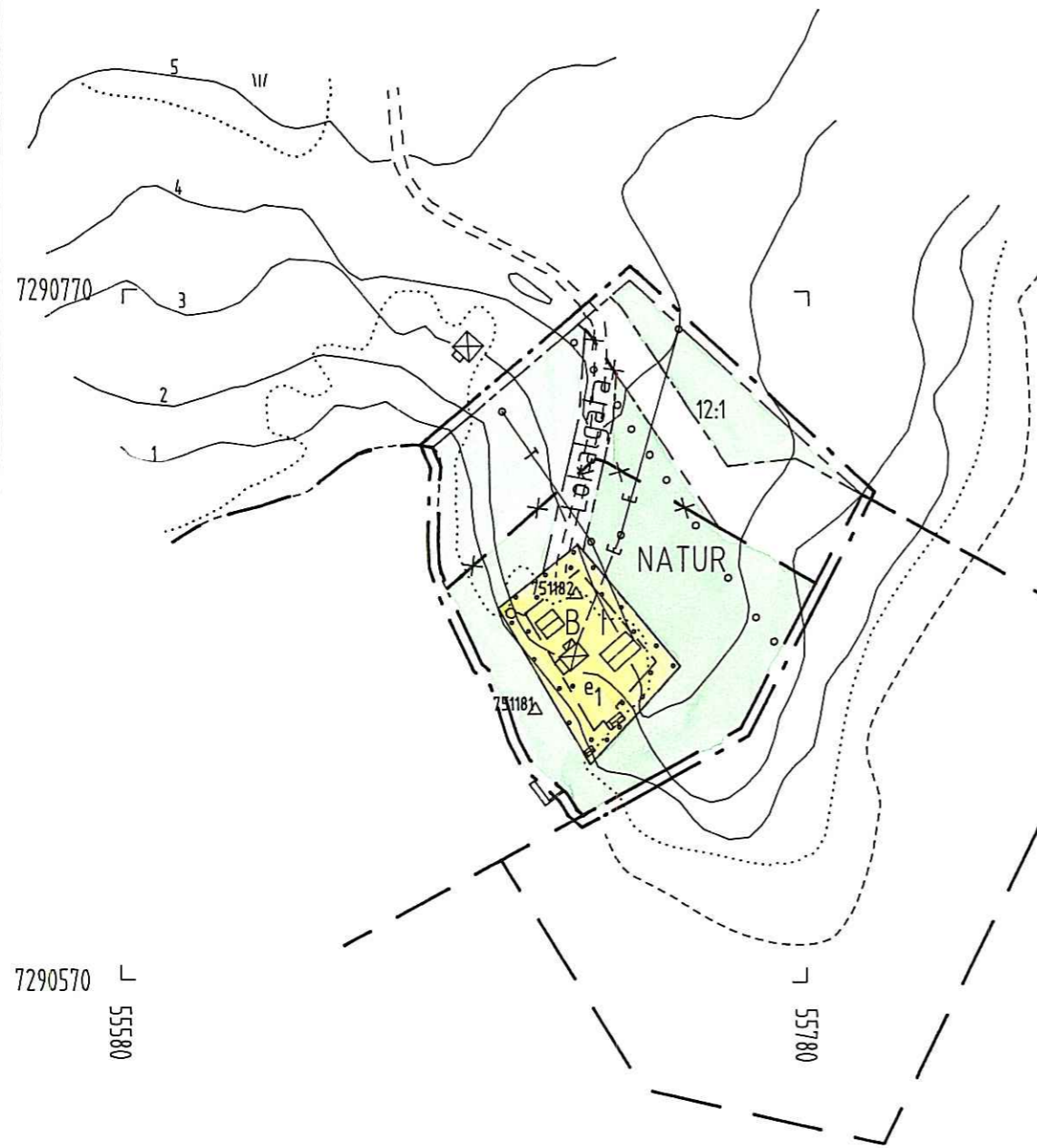
 GÅNGSTIG

## UPPLYSNINGAR

Planens handlingar består av:  
- Plankarta med bestämmelser  
- Planbeskrivning  
- Genomförandebeskrivning  
- Grundkarta  
- Samrådsredogörelse  
- Fastighetsförteckning

## GRUNDKARTEBETECKNINGAR

-  12:1 ÄGOSLAGSGRÄNS
-  FASTIGHETSBECKNING
-  BYGGNAD HUSLIV
-  BYGGNAD TAKKANT
-  PLAN-ANNAN OMRÅDES GRÄNS
-  ELLEDNING UNDER JORD
-  VÄG
-  VATTENTÄKT
-  LÅGSPÄNNINGSLEDNING
-  TELELEDNING
-  EL-TELESTOLPE
-  KÄRR
-  500 HÖJDKURVA
-  STRANDLINJE
-  BRYGGA



VUNNIT LAGA KRAFT:  
1996-05-21

Detaljplanen godkänd av Sbn. för:  
- Samråd 1995-06-21  
- Utställning 1995-06-21  
Antagen av Sbn. 1996-04-24

Detaljplan nr