

PLANKARTA

GRUNDKARTA över VUONO 4:12 mfl
HAPARANDA KOMMUN

UPPRÄTTAD AV HAPARANDA LANTMÄTERIDISTRIKT

Egon Danell
Distriktslantmätaren
Mikael Wasserman
Ingenjör

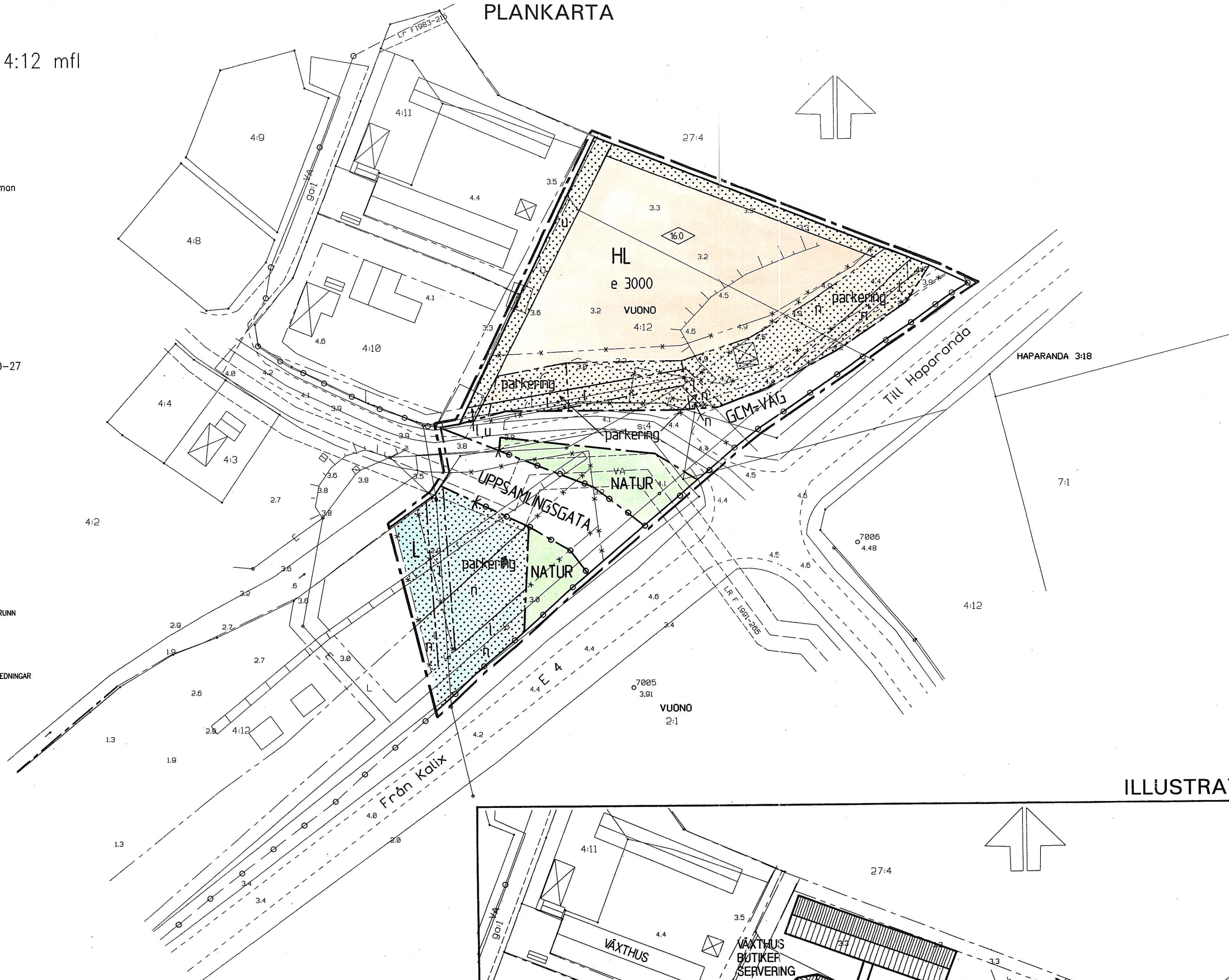
Skala 1:1000



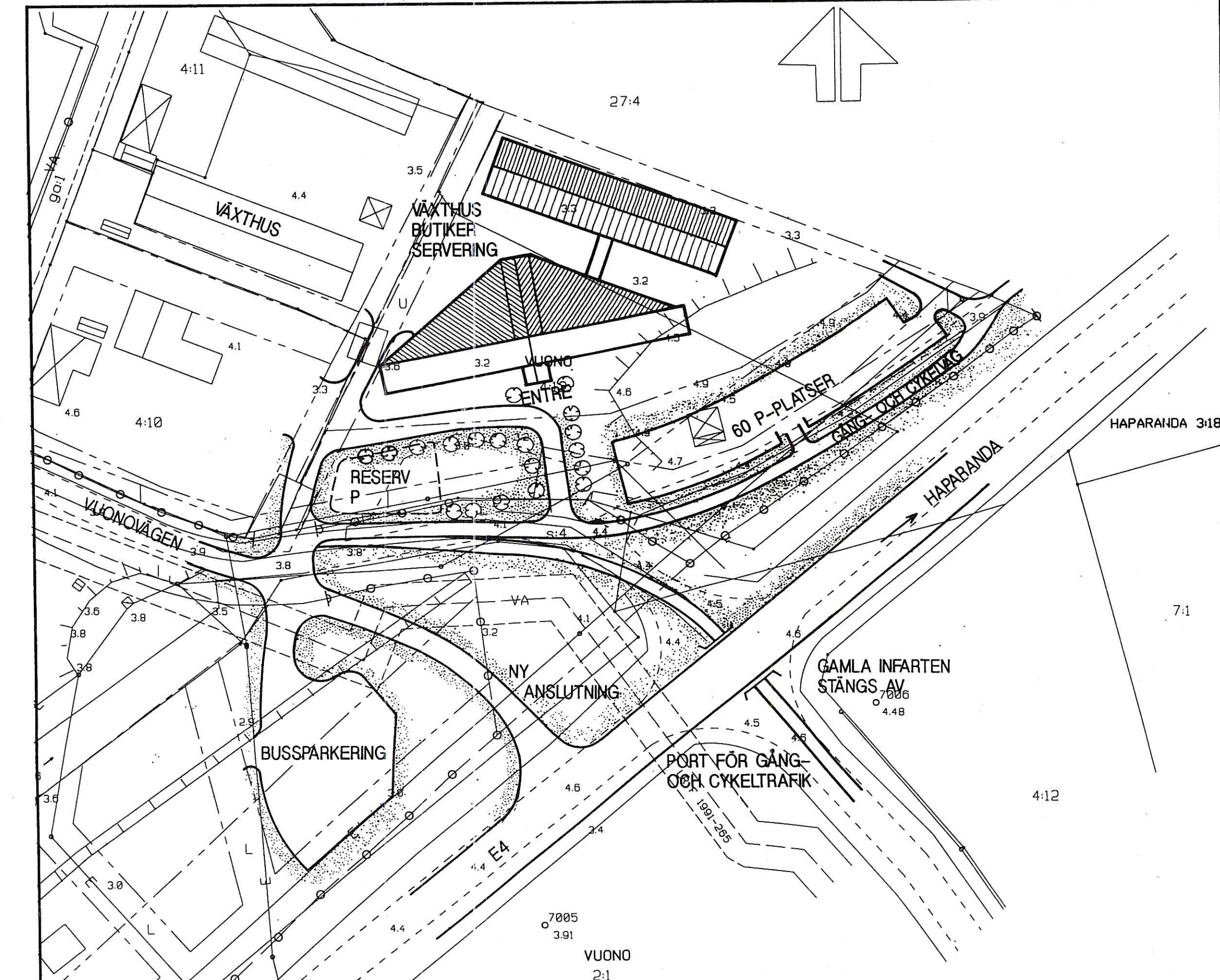
GRUNDKARTAN UPPRÄTTAD I DIGITAL FORM
GENOM TERRESTRA MÄTNINGAR
MÄTKLASS: III
NOLLPLAN FÖR HÖJDMÄTNING: RH 1900
KOORDINATSYSTEM: 5 GON O 1938
FASTIGHETSREDOVISNINGEN HÄNFÖR SIG T1093-10-27

BETECKNINGAR

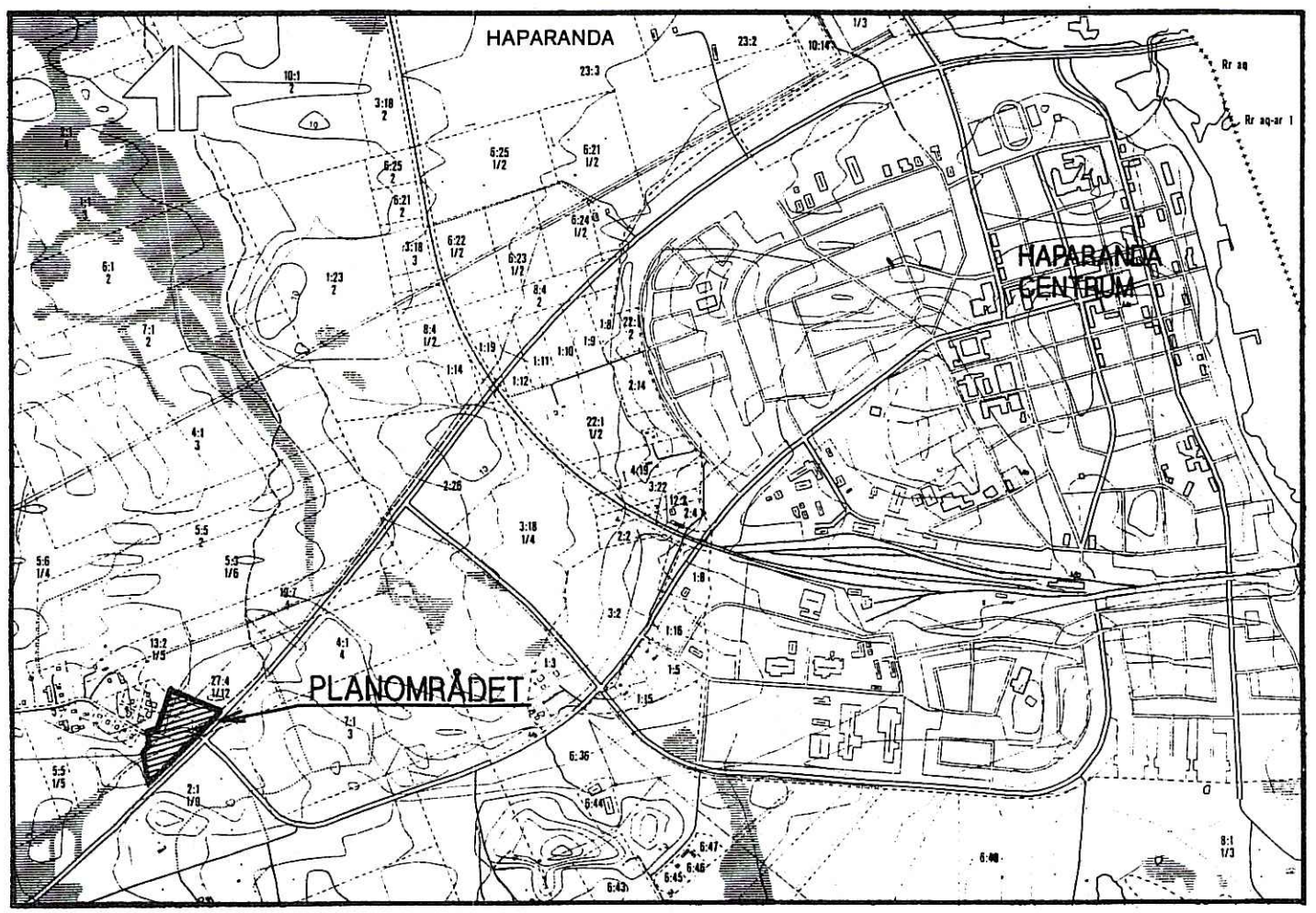
- ANVÄNDNINGSGRÄNS
- EGENSKAPSGRÄNS
- 4:12 FASTIGHETSGRÄNS
- VUONO REGISTERNUMMER FÖR FASTIGHET MED TRAKTNAMN
- TRAKTNAMN
- + RUTNÄTSKRYSS
- o 7007 GRÄNSPUNKT
- POLYGONPUNKT
- BOSTADSHUS RESPEKTIVE UTHUS
- TRANSFORMATORBYGGNAD
- STENMUR
- VÄG MED RESPEKTIVE UTAN SIDOUTRYMMEN
- E ELLEDNING OVAN MARK
- T TELELEDNING
- VA VATTEN OCH AVLOPPSLEDNING MED NEDSTIGNINGSBRUNN
- 4.9 ANVÄGD HÖJD
- BELYSNINGSTOLPE
- DIKE
- TRUMMA (1.0 m bred)
- U MARKEN TILLGÄNGLIG FÖR ALLMÄNNA UNDERJORDISKA LEDNINGAR
- L MARKEN TILLGÄNGLIG FÖR ALLMÄNNA LUFTLEDNINGAR



ILLUSTRATION



ÖVERSIKT



PLANBESTÄMMELSER

Följande gäller inom områden med nedanstående beteckningar. Där beteckning saknas gäller bestämmelsen inom hela planområdet. Endast angiven användning och utformning är tillåten.

GRÄNSBETECKNINGAR

- Linjen betägen 2 mm utanför planområdets gräns
- Användningsgräns
- Gällande användningsgräns
- * - * - * Utgående användningsgräns
- Egenskapsgräns
- Gällande egenskapsgräns
- * - * - * Utgående egenskapsgräns

ANVÄNDNING AV MARK

- Allmänna platser
- UPPSAMLINGSGATA Uppsamlingsgata
 - NATUR Naturområde
 - GCM-VAG Gång-, cykel och mopedväg
- Kvartermark
- H Handel och odling
 - O Odling

UTNYTTJANDEGRAD

e 000 Största byggnadsarea ovan mark för växthus, därav H 500.

BEGRÄNSNING AV MARKENS BEBYGGANDE

- Marken får inte bebyggas
- Marken skall vara tillgänglig för allmän luftledning
- Marken skall vara tillgänglig för allmänna underjordiska ledningar

MARKENS ANORDNANDE

- n Skyddszon
- parkering Parkeringsplats skall finnas
- In- och utfart får inte anordnas

UTFORMNING

- Högsta byggnadshöjd i meter

ADMINISTRATIVA BESTÄMMELSER

Genomförandetiden slutar femton år efter det att planen vunnit laga kraft.

UPPLYSNINGAR

- Planförslaget består av:
- Plankarta med bestämmelser, illustration och översikt
 - Planbeskrivning
 - Genomförandebeskrivning
 - Samrådsredogörelse
 - Fastighetsföreteckning
 - Grundkarta

DETALJPLAN

Anfagen av: Kommunfullmäktige 1994-05-30 § 57/94
Laga kraft: 1994-07-04

DETALJPLAN FÖR
del av fastigheten
VUONO 4:12 m.fl
VÄXTHUSET
HAPARANDA KOMMUN NORRBOTTENS LÄN

Upprättad i november 1993

NAB planavdelningen
LULEÅ

PLANFÖRFATTARE: Claes Göran Olofsson
planingenjör

PLANBESTÄMMELSER

Följande gäller inom områden med nedanstående beteckningar. Där beteckning saknas gäller bestämmelsen inom hela planområdet. Endast angiven användning och utformning är tillåten.

GRÄNSBETECKNINGAR

	Linje belägen 2 mm utanför planområdets gräns.
	Användningsgräns
	Gällande användningsgräns
	Egenskapsgräns
	Gällande egenkapsgräns
	Utgående gräns

ANVÄNDNING AV MARK**Allmänna platser**

GENOMFART	Genomfartstrafik
LOKALGATA	Lokaltrafik
GCM-, LOKALVÄG	Gång-, cykel- och mopedväg samt lokalväg
GCMVÄG	Gång-, cykel- och mopedväg
NATUR	Naturområde

Kvartermark

B	Bostäder
E ₁	Transformatorstation
E ₂	Kraftledning
L	Odling, jordbruk

UTFORMNING AV ALLMÄNNA PLATSER

+0.0 Föreskriven höjd över nollplanet.

UTNYTTJANDEGRAD

e 000 Största byggnadsarea per tomt.

BEGRÄNSNINGAR AV MARKENS BEBYGGANDE

	Marken får inte bebyggas.
u	Marken skall vara tillgänglig för allmänna underjordiska ledningar.
x	Marken skall vara tillgänglig för allmän gång- och cykeltrafik.

MARKENS ANORDNANDE

Utfart	Utfart får inte anordnas.
--------	---------------------------

PLACERING, UTFORMNING, UTSEENDE

p	Byggnader skall placeras minst 3 meter från tomtragrens.
	Högsta byggnadshöjd i meter.
fril	Endast friliggande hus.

ADMINISTRATIVA BESTÄMMELSER

Planens genomförandetid är fem år från den dag detaljplanen vinner laga kraft.

UPPLYSNINGAR

Planförslaget består av:
 - Plankarta med bestämmelser samt översikt
 - Planbeskrivning
 - Genomförandebeskrivning
 - Samrådsredogörelse
 - Fastighetsförteckning
 - Grundkarta

DETALJPLAN

Antagen av: Kommunfullmäktige 1995-05-08
 Laga kraft: 1995-06-08

Detaljplan för
del av HAPARANDA 25:1 m fl
samt väg 400 (delen E4-Marielundsvägen)
 Haparanda kommun
 Norrbottens län

Upprättad i januari 1995

Luleå
 NAB, planavdelningen

Planförfattare:

Mats Carlsson
 stadsarkitekt

Claes Göran Olofsson
 planingenjör

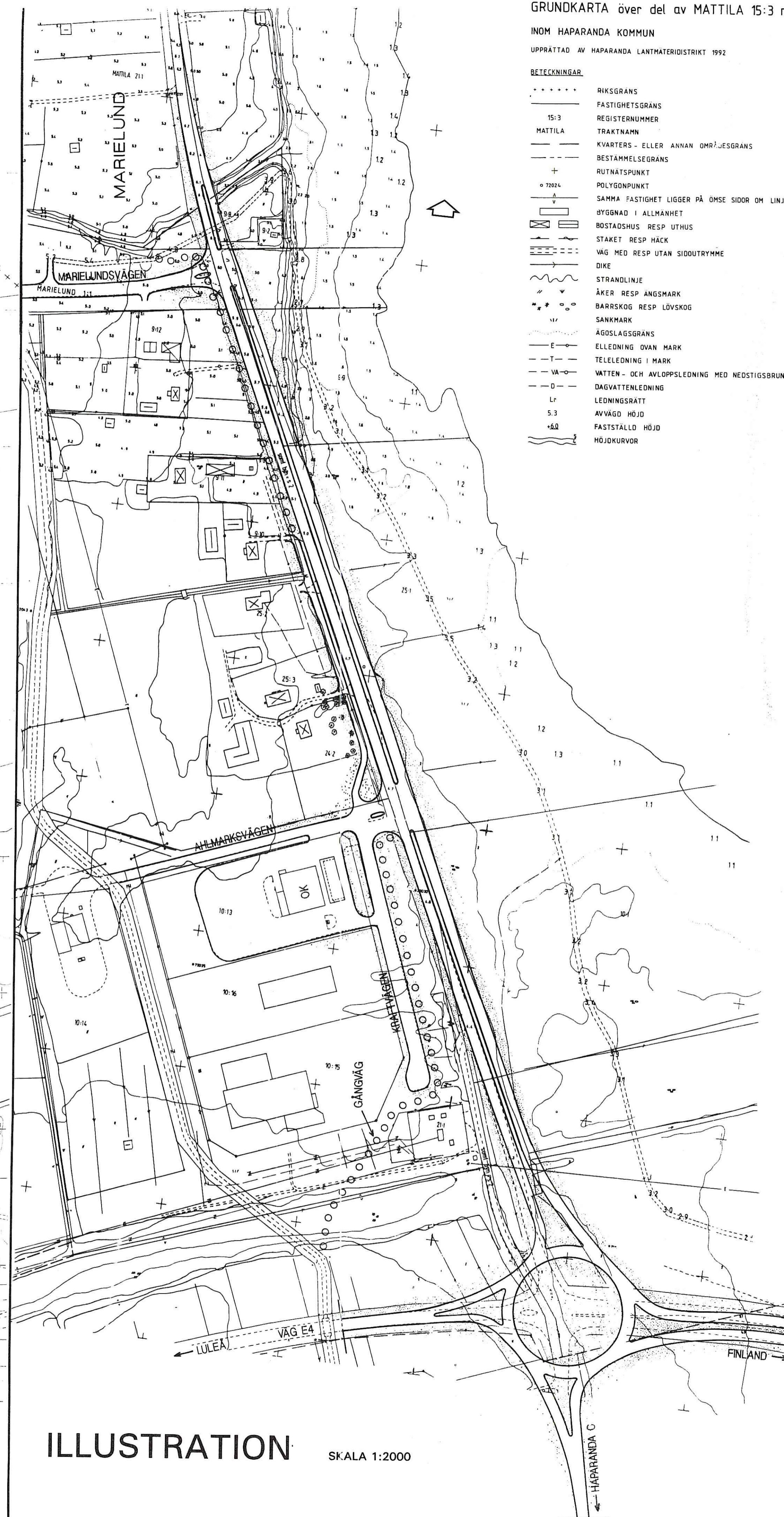
GRUNKARTA över del av MATTILA 15:3 mfl

INOM HAPARANDA KOMMUN

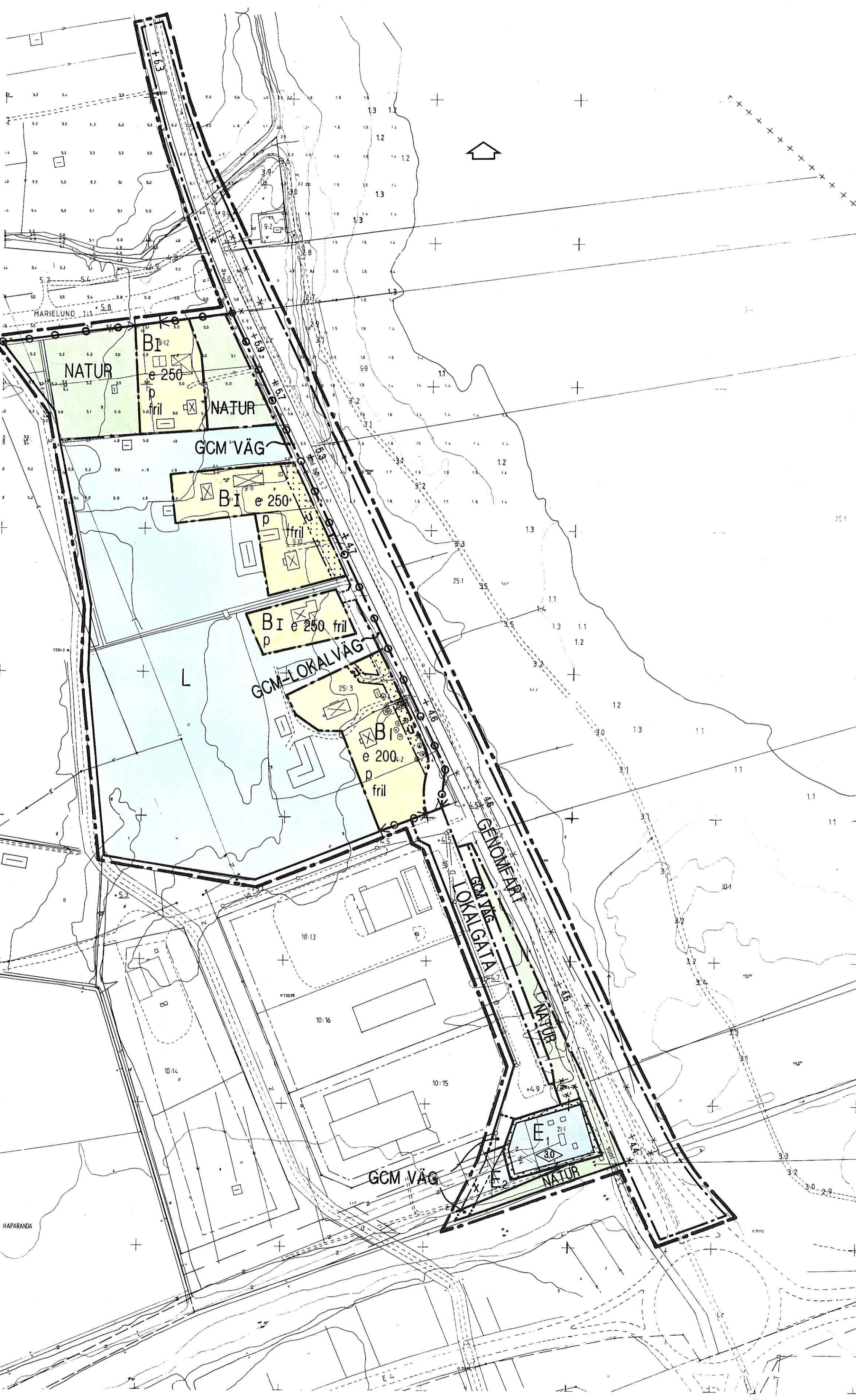
UPPRÄTTAD AV HAPARANDA LANTMATERIOSTRIKT 1992

BETECKNINGAR

	RIKSGRANS
	FASTIGHETSGRANS
	15:3 REGISTERNUMMER
	MATTILA TRAKTANNAMN
	KVARTERS- ELLER ANNAN OMRÅDESGRANS
	BESTÄMMELESGRANS
	RUTNÄTSPUNKT
	POLYGONPUNKT
	SAMMA FASTIGHET LIGGER PÅ OMSE SIDOR OM LINJEN
	BYGGNAD I ALLMÄNHET
	BOSTADSHUS RESP UTHUS
	STAKET RESP HÄCK
	VÄG MED RESP UTAN SIDOUTRYMME
	DIKE
	STRANDLINJE
	ÅKER RESP ÄNGSMARK
	BARRSKOG RESP LÖVSKOG
	SANKMARK
	ÄGSLAGSGRANS
	ELLEDNING OVAN MARK
	TELELEDNING I MARK
	VATTEN- OCH AVLOPPSLEDNING MED NEDSTIGSBRUNN
	DAGVATTENLEDNING
	LEDNINGSRÄTT
	5.3 AVVÄGD HÖJD
	FASTSTÄLLD HÖJD
	HÖJDKURVOR

**ILLUSTRATION**

SKALA 1:2000

**PLANKARTA**

SKALA 1:2000

SKALA 1:2000

