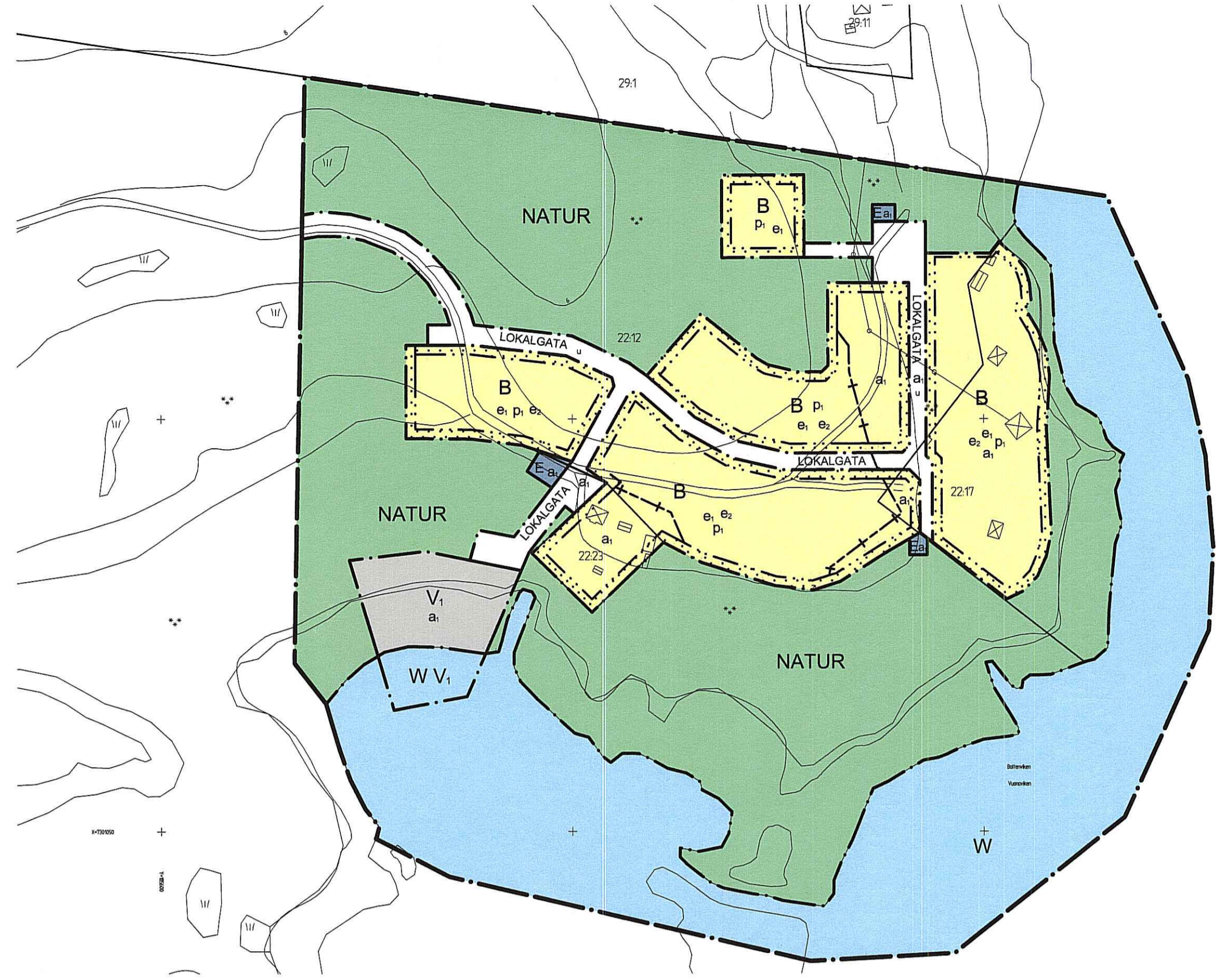


PLANKARTA



Skala: 1:2000 (A1) 1:4000 (A3)

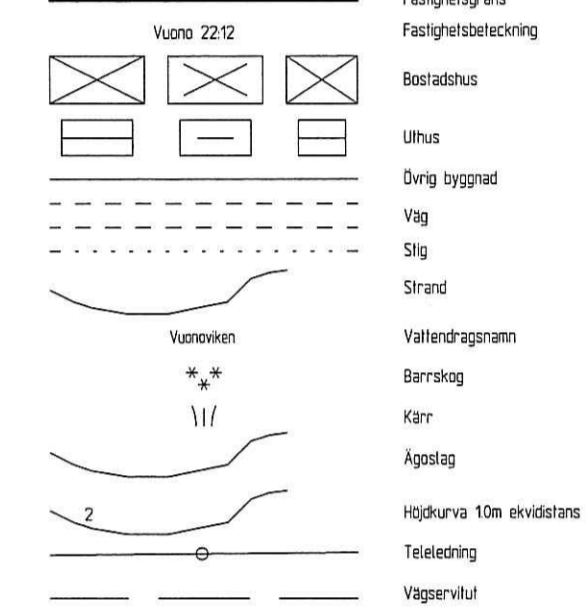
VUONO  
Vuono 22:12  
Purranieni  
HAPARANDA KOMMUN, NORRBOTTENS LÄN

Grundkarta upprättad 2009-06-11  
Grundkarta upprättad fotografmetriskt  
kompletterad med terrastra mätningar  
Lantmäteriet i Haparanda

Leif Kentta  
Ingenjör

Fastighetsredovisningen avser förhållandena  
2009-06-11  
Underjordiska el- och teleledningar redovisas ej  
Koordinatsystem i plan: SWEREF 99 23 15  
Koordinatsystem i höjd: RH1970  
Måtklass: IV


TECKENFÖRKLARING



Planbestämmelser

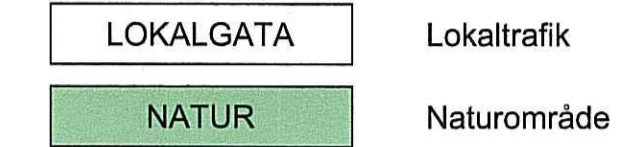
Följande gäller inom områden med nedanstående beteckningar.  
Endast angiven användning och utformning är tillåten.  
Bestämmelser utan beteckning gäller inom hela området.

GRÄNSER



ANVÄNDNING AV MARK OCH VATTEN

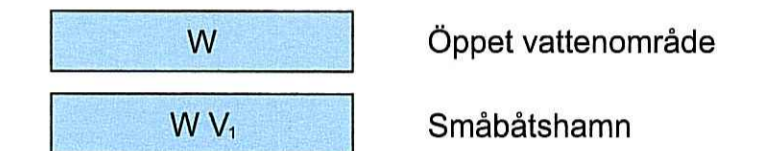
Allmänna platser



Kvartersmark



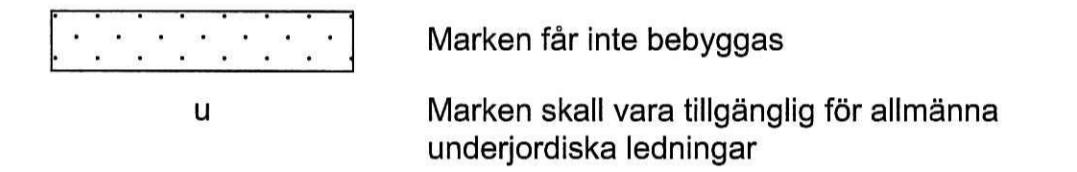
Vattenområden



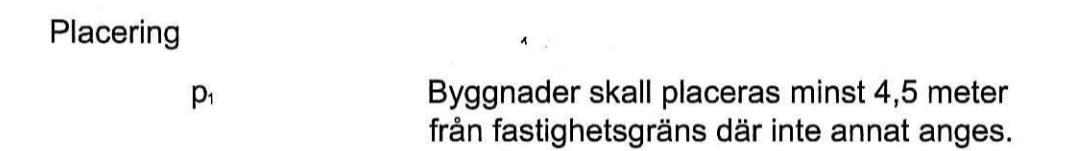
UTNYTTJANDEGRAD/FASTIGHETSINDELNING



BEGRÄNSNINGAR AV MARKENS BEBYGGANDE



PLACERING, UTFORMNING, UTFÖRANDE



ADMINISTRATIVA BESTÄMMELSER

Genomförandetid  
Genomförandetiden är 10 år från den dag planen vinner laga kraft  
Ändrad lovplikt, lov med villkor  
a. Strandskyddet är upphävt.

Huvudmannaskap  
Kommunen är inte huvudman för allmän plats

ILLUSTRATION



PLANILLUSTRATION



Skala: 1:2000 (A1) 1:4000 (A3)

teckenförklaring  
ny bebyggelse  
bef bebyggelse

MAF  
ARKITEKTKONTOR AB

STORGATAN 24, 972 32 LILJEA  
TEL 0920-24 77 77, FAX 0920-140 81  
maf@maf-ark.se  
Uppdragsnr: 1224

Till planen hör:  
 Plankarta med bestämmelser  
 Planbeskrivning  
 Planillustration  
 Grundkarta  
 Fastighetsförteckning  
 Samrådsredogörelse  
 Granskningsuttåtande

Detaljplan för  
del av Vuono 22:12, 22:17 och 22:23 m. fl.

Haparanda kommun  
LAGA KRAFT-VUNNEN

2012-05-09

Annelie Granljung  
Samhällsplanerare, MAF Arkitektkontor AB

Göran Wigren  
Planchef, Haparanda stad

Beslutsdatum	Instans
2012-06-12 § 70	SBN
Laga kraft	
2012-08-14	