

GRUNDKARTA över del av NIKKALA

INOM HAPARANDA KOMMUN

UPPRÄTTAD AV HAPARANDA LANTMÄTERIDISTRIKT 1991


Egon Danell
EGON DANELL
DISTRIKTLANTMÄTARE

SKALA 1:2000

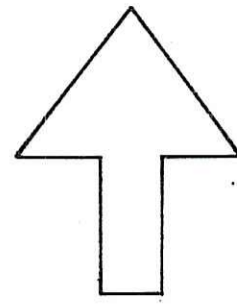
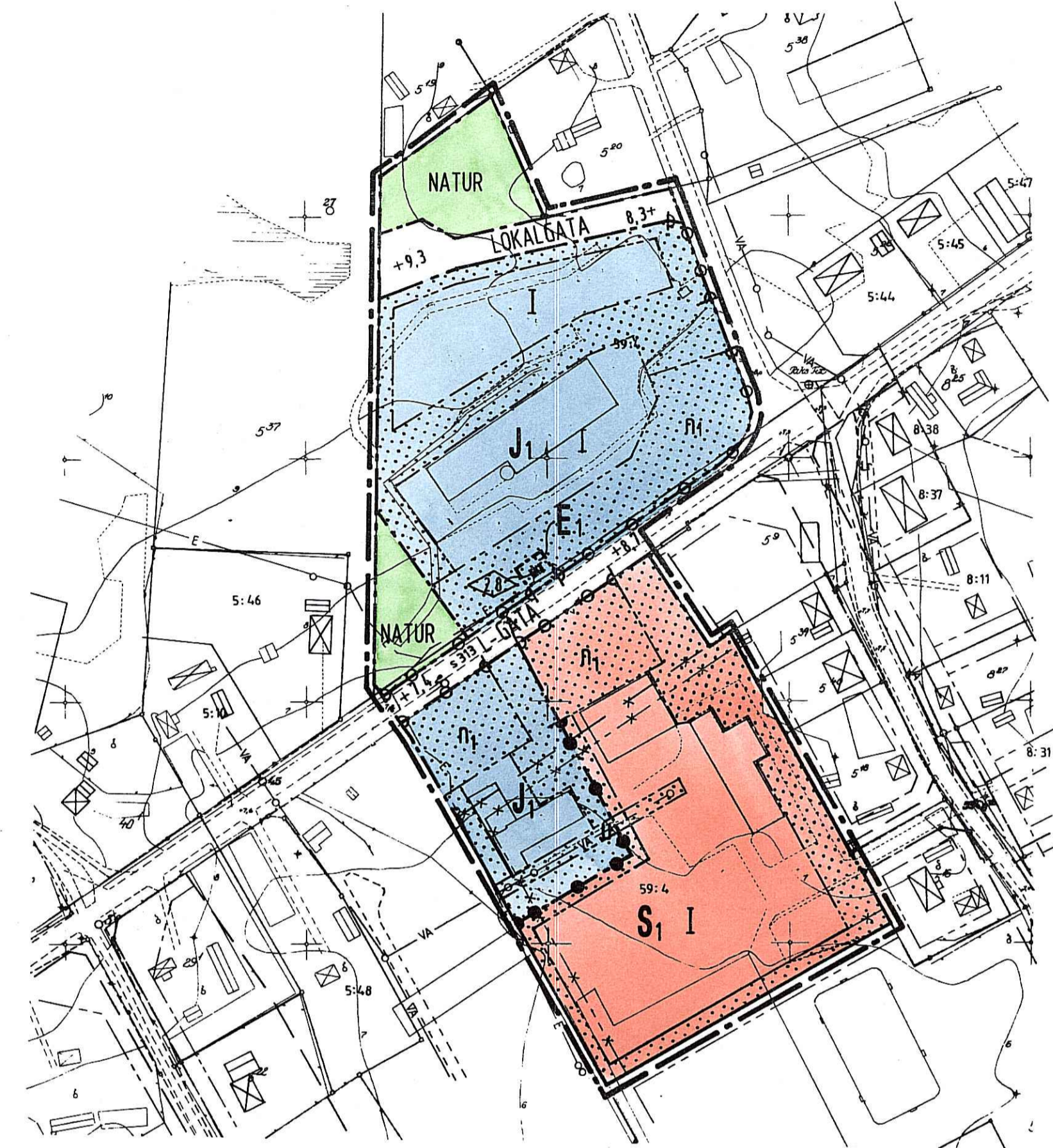
GRUNDKARTA UPPRÄTTAD GENOM KOMPLETTERING AV ÅR 1960 FRAMSTÄLLD GRUNDKARTA.
MÄTKLASS: III
NOLLPLAN FÖR HÖJDMÄTNING: RH 00
KOORDINATSYSTEM: LOKALT
FASTIGHETSREDOVISNINGEN HÄNFÖR SIG TILL 1991-04-15

BETECKNINGAR

- FASTIGHETSGRÄNS
- KVARTERS ELLER ANNAN OMRÄDESGRÄNS
- - - BESTÄMMELESGRÄNS
- 59:1 REGISTERNUMMER
- ☒ BYGGNAD I ALLMÄNHET
- ☐ BOSTADSHUS RESP UTHUS
- ≡ VÄG MED RESP UTAN SIDOUTRYMMEN
- VA VATTEN- OCH AVLOPPSLEDNING MED NEDSTIGNINGSBRUNN
- ~ HÖJDKURVOR (ent. 1960 års grundkarta)
- Lr LEDNINGSRÄTT
- E ELLEDNING OVAN MARK
- E - ELLEDNING I MARK
- ☐ TRANSFORMATORBYGGNAD



PLANKARTA



PLANBESTÄMMELSER

Följande gäller inom områden med nedanstående beteckningar. Där beteckning saknas gäller bestämmelsen inom hela planområdet. Endast angiven användning och utformning är tillåten.

Gränsbeteckningar

- Linje som på kartan ligger 2 mm utanför planområdets gräns
- Användningsgräns
- - - Egenskapsgräns
- ☒ Utgående gräns
- ≡ Gällande användningsgräns - resp egenskapsgräns

Användning av mark

Allmänna platser

- L-GATA Gata som ingår i lokalnätet
- LOKALGATA Lokaltrafik
- NATUR Naturområde

Kvartermark

- E Transformatorstation
- S Skola
- J Arbetsplatsområde med småindustriverksamhet av icke störande karaktär

Utformning av allmänna platser

- + 0,0 Föreskriven höjd över nollplanet

Begränsning av markens bebyggande

- ☐ Marken får inte bebyggas
- U Marken skall vara tillgänglig för allmänna underjordiska ledningar

Markens anordnande

Mark och vegetation

- n Befintlig vegetation skall bevaras

Utfart

- ☐ Utfart får inte anordnas
- ☐ Stängsel, staket skall finnas

Utformning

- ☐ Högsta byggnadshöjd i meter
- I Högsta antal våningar

Administrativa bestämmelser

Genomförandetiden slutar fem år efter det att planen vunnit laga kraft

UPPLYSNINGAR

Utställningshandlingarna består av:

- Plankarta med bestämmelser, illustration och översikt
- Planbeskrivning
- Genomförandebeskrivning
- Samrådsredogörelse
- Grundkarta
- Fastighetsförteckning

Detaljplan för del av

NIKKALA

Skola, småindustri

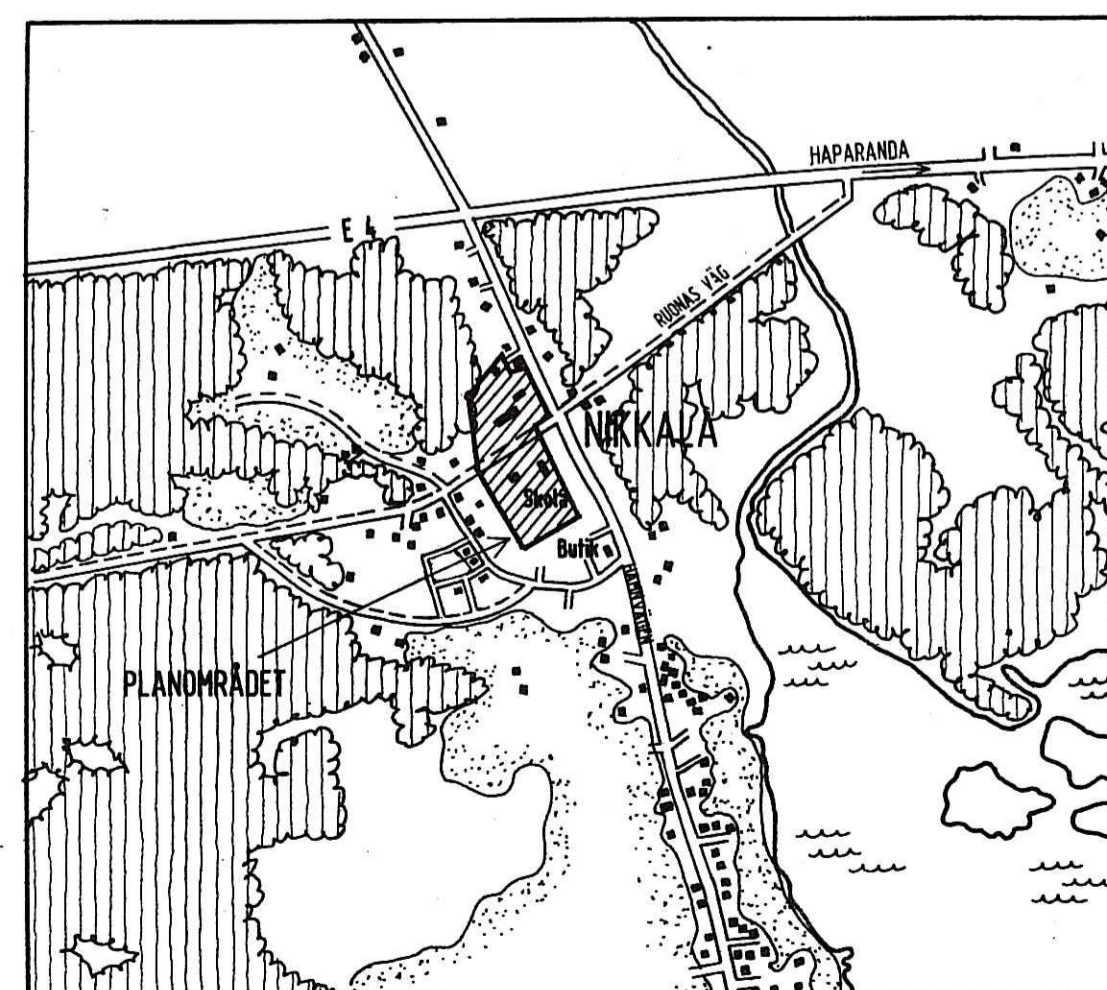
Haparanda kommun Norrbottens län

Upprättad: Juli 1991

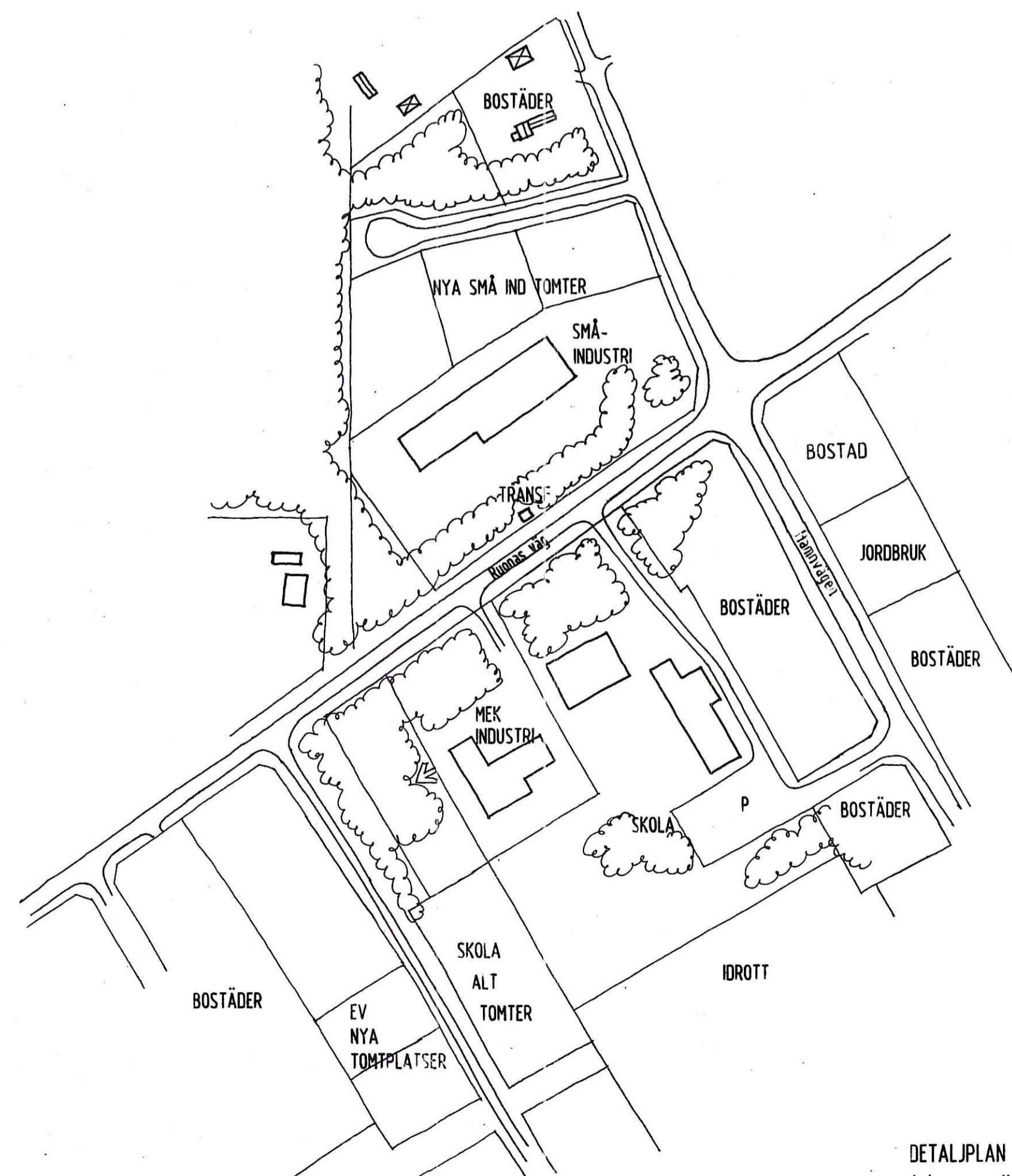
NAB, planavdelningen
Luleå

Planförfattare: Dan Lundbäck
Stadsarkitekt
Claes Örjan Olofsson
Planingenjör

ÖVERSIKT



SKALA 1:20 000



ILLUSTRATION

SKALA 1:2000

DETALJPLAN

Antagen av: Kommunfullmäktige 1991-11-25 § 140
Laga kraft: 1992-01-02