

FÖRSLAG TILL ÄNDRING OCH UTVIDGNING AV STADSPLAN
FÖR HAPARÄNDA, DEL II
NORRA INDUSTRIOMRÅDET

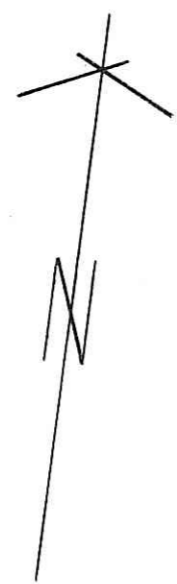

UPPRÄTTAT D. 14. 12. 1964 AV MATTSSON ALEXIS FRANKLIN ARK. KONTOR LULEÅ

BERTIL MATTSSON

(BERTIL MATTSSON)
ARKITEKT SAR

TILLHÖR STADSFULLMÄKTIGES I
HAPARÄNDA PROTOKOLL DEN
20. 5. 1965 S. 82. BETYGAS
PÅ TJÄNSTENS VÄGNAR:
Ragnar Petters
Stadsfullm. och
Byggnadsn. ordf.

1161-84-65
År 1965 den 4 november fastställde länsstyrelsen i
Norrbottens län den ändring och utvidgning av stads-
planen för Haparanda denna karta avser. Enligt 1968
byggnadslagen må elagen ej föras mot beslutet, varför
dessa områden emottagit varit laga kraft; betygas
Luleå i landskapsled som aram.
På tjänstens vägnar:
E. Haapaniemi
E. Haapaniemi



BETECKNINGAR TILL GRUNDKARTAN

- + + stadsgräns
- gällande områdes- och bestämmelsegräns
- - - fastighetsgräns
- staket
- - - vägar
- + + högspänningsledning
- ☒ huvudbyggnad resp uthus
- +0.0 gällande gatuhöjd
- 1 3 4A registerbeteckningar
- illustrationslinje

BETECKNINGAR TILL STADSPLANEKARTAN

- A. Gränsbeteckningar
- gräns för av ändringen och utvidgningen berört område
 - gällande områdes- och bestämmelsegräns
 - avsedd att utgå
 - - - gatü-, kvarters- och annan områdesgräns
 - - - särskild områdesgräns (anordnande av stängsel)
 - - - bestämmelsegräns
 - - - gränslinje ej avsedd att fastställas

B. Områdesbeteckningar

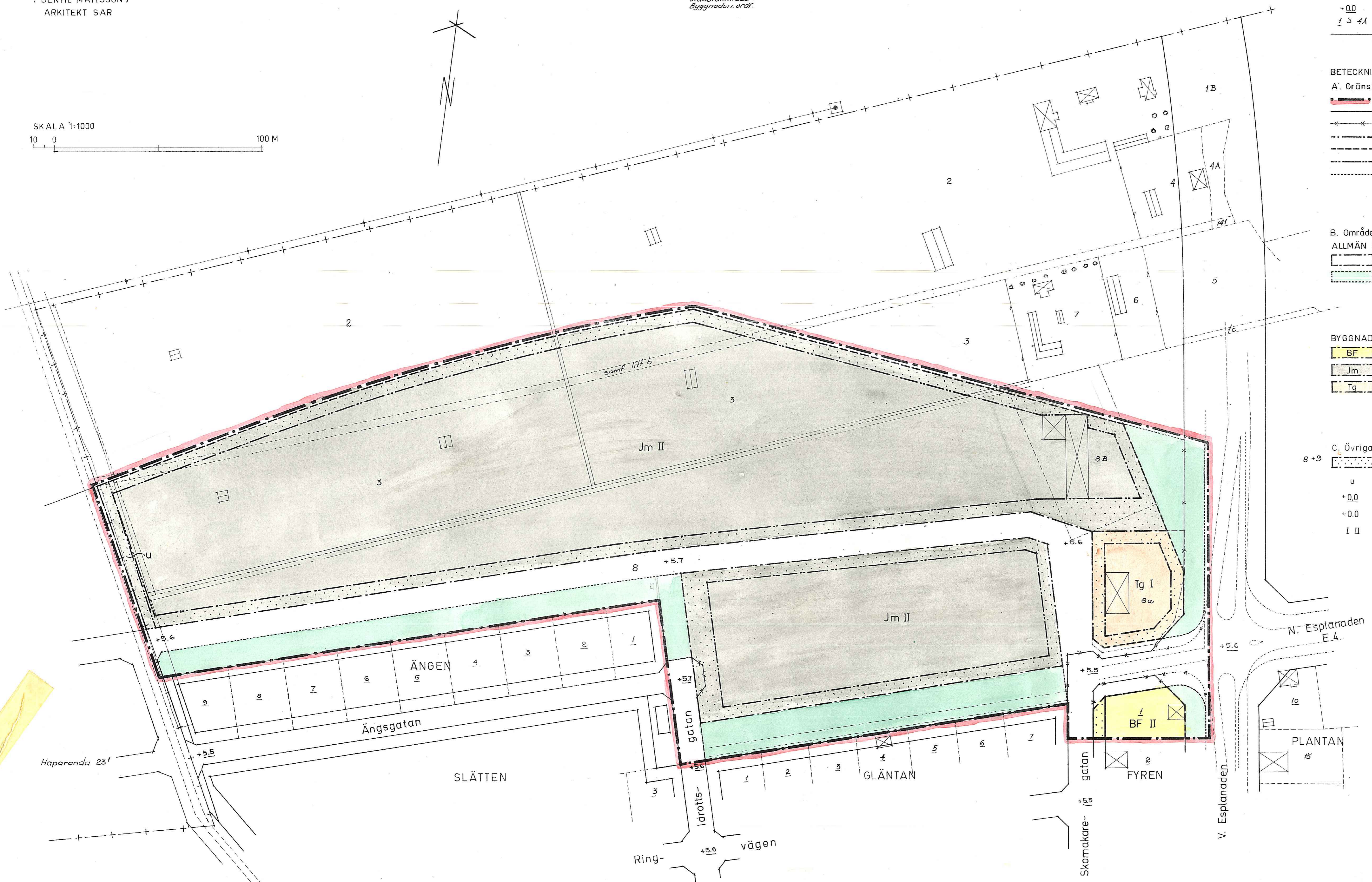
- ALLMÄN PLATS
- ☐ gata eller torg
 - ☐ park eller plantering

BYGGNADSKVARTER

- BF område för bostadsändamål fristående hus
- Jm » » småindustriändamål
- Tg » » bitsservicestation

C. Övriga beteckningar

- 8+3 mark som icke får bebyggas
- u » tillgänglig för underjordiska ledningar
- +0.0 gällande gatuhöjd
- +0.0 gatuhöjd
- I II antal våningar



Kopierade ritningar med
öppnande bebyggelse

MATTSSON ALEXIS FRANKLIN
ARKITEKTKONTOR AR LULEÅ
Ragnar Petters

Bestyrkes en officio:
Ragnar Petters