

HAPARANDA CENTRUM
KV LINDEN
Haparanda kommun
Norrbottens län

Förslag till ändring av stadsplan

B E S T Ä M M E L S E R

1 § PLANOMRÅDETS ANVÄNDNING

1 mom Byggnadskvarter

Med B betecknat område får användas endast för bostadsändamål.

2 § MARK SOM ICKE ELLER I ENDAST MINDRE OMFATTNING FÅR BEBYGGAS
ELLER SOM ENDAST FÅR ANVÄNDAS PÅ VISST SÄTT:

1 mom Med punktprickning betecknad mark får icke bebyggas.

2 mom Med korsprickning betecknad mark får bebyggas endast med uthus
och dylika mindre gårdsbyggnader.

3 mom Med Bp betecknad mark får användas endast för parkering och får
inte bebyggas. Ej heller får plantering eller annan anordning
vidtas som hindrar anordnandet av erforderliga parkeringsplatser.

4 mom Med Bg betecknad mark får bebyggas endast med garage.

5 mom Med Bc betecknad mark får användas endast för samlings- och före-
ningslokaler och därmed samhörigt ändamål.

3 § BYGGNADS UTFORMNING


1 mom På med romersk siffra betecknat område får byggnad uppföras med
högst det antal våningar som siffran anger.


2 mom På med I eller II betecknat område får huvudbyggnad icke uppfö-
ras till större höjd än respektive 4,2 och 7,5 meter och uthus
eller annan gårdsbyggnad icke till större höjd än 2,8 meter.

4 § UTFARTSFÖRBUD


1 mom In- och utfart får icke anordnas över områdesgräns som även betecknats med ofyllda cirklar.

Luleå i december 1982
NAB Konsult/planavdelningen


Mats Carlsson
Arkitekt



Claes Göran Olofsson
Planingenjör

Antagen av byggnadsnämnden Haparanda kommun
vid sammanträde den 28 januari 1983 § 2
betygar


Håkan Sundkvist
Byggnadsinspektör

11.082-309-83

Tillhör länsstyrelsens i Norrbottens län beslut
den 16 mars 1983 i ovan
angivna ärende.


Eva Olsson