


GRUNDKARTA över del av HAPARANDA CENTRALORT

INOM HAPARANDA KOMMUN

UPPRÄTTAD AV HAPARANDA LANTMÄTERIDISTRIKT 1988 AV

EGON DANELL
DISTRIKTLANTMÄTARE

SKALA 1:1000

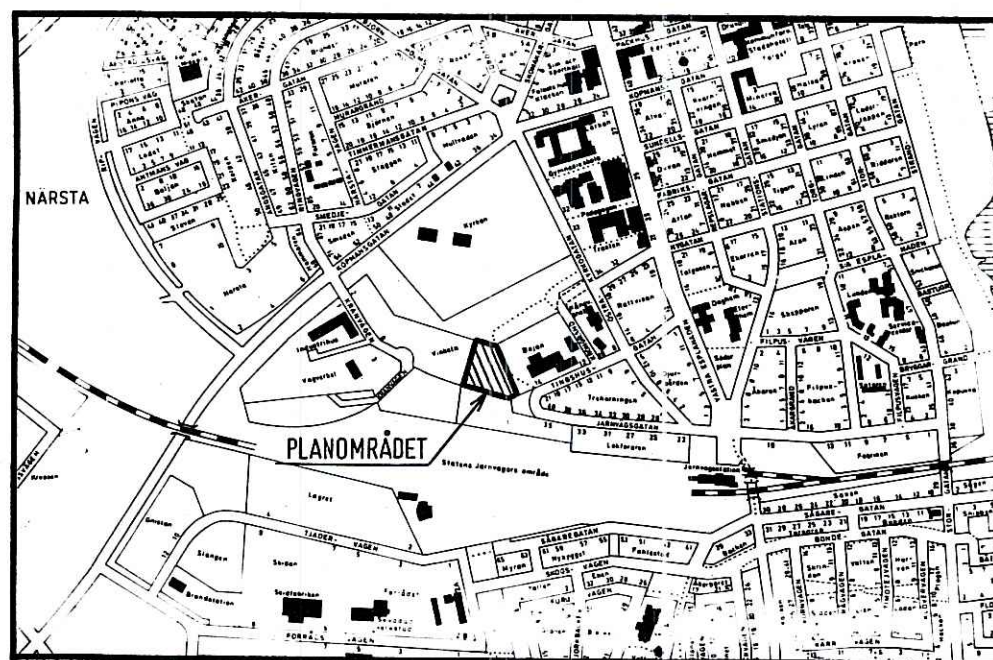


GRUNDKARTAN UPPRÄTTAD GENOM UTDRAG UR HAPARANDA KOMMUNS PRIMÄRKARTEVERK
MÄTKLASS: I
NOLLPLAN FÖR HÖJDMÄTNING: RH 00
KOORDINATSYSTEM: 5 gon Ö 1938
FASTIGHETSREDOVISNINGEN HÄNFÖR SIG TILL 1988-09-12
BYGGNADERNAS BEGRÄNSNINGSLINJER PÅ KARTAN UTGÖRES AV HORIZONTALPROJEKTIONEN AV TAKENS YTTERRÄNTER RESP FASADLINJERNA

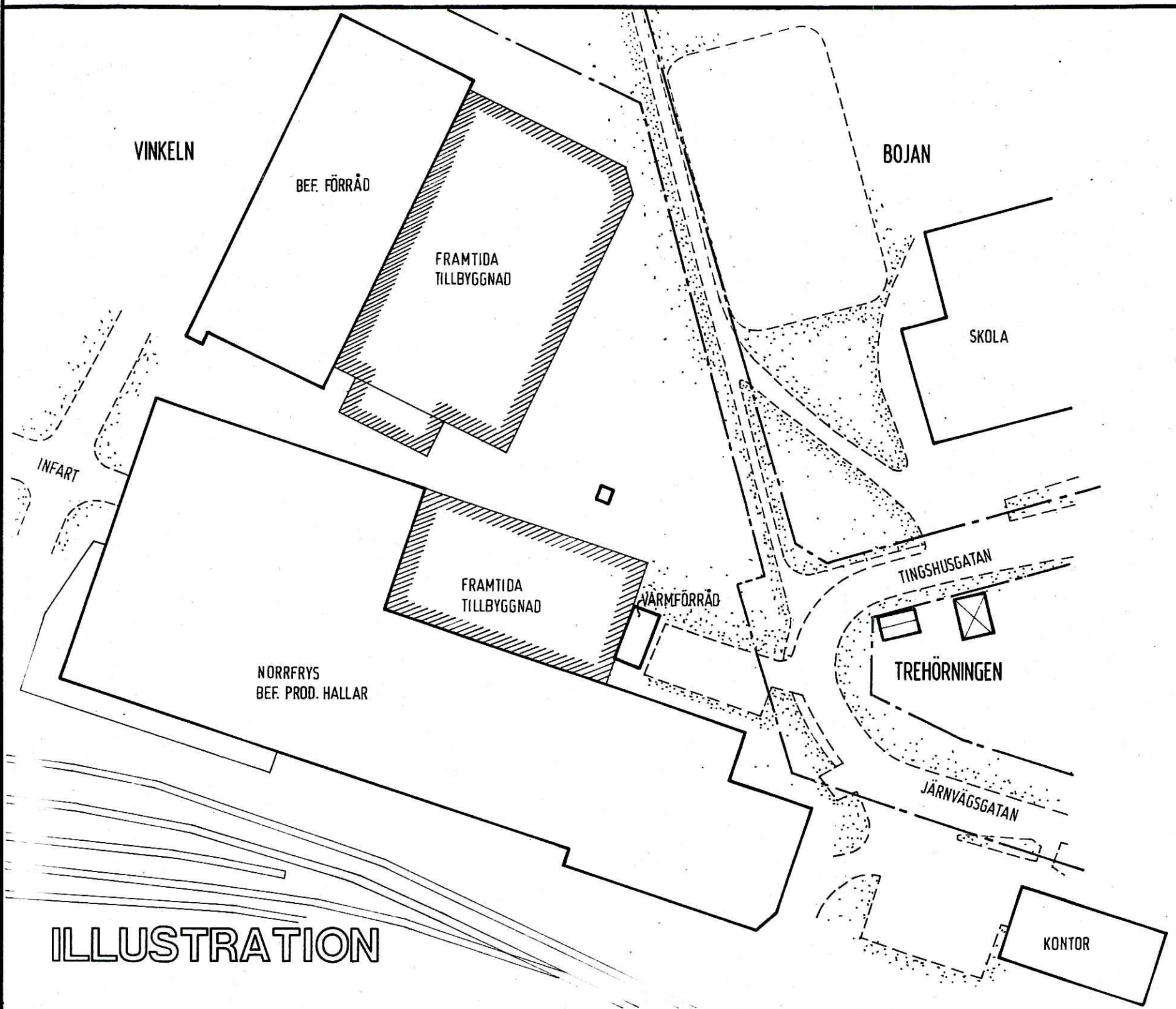
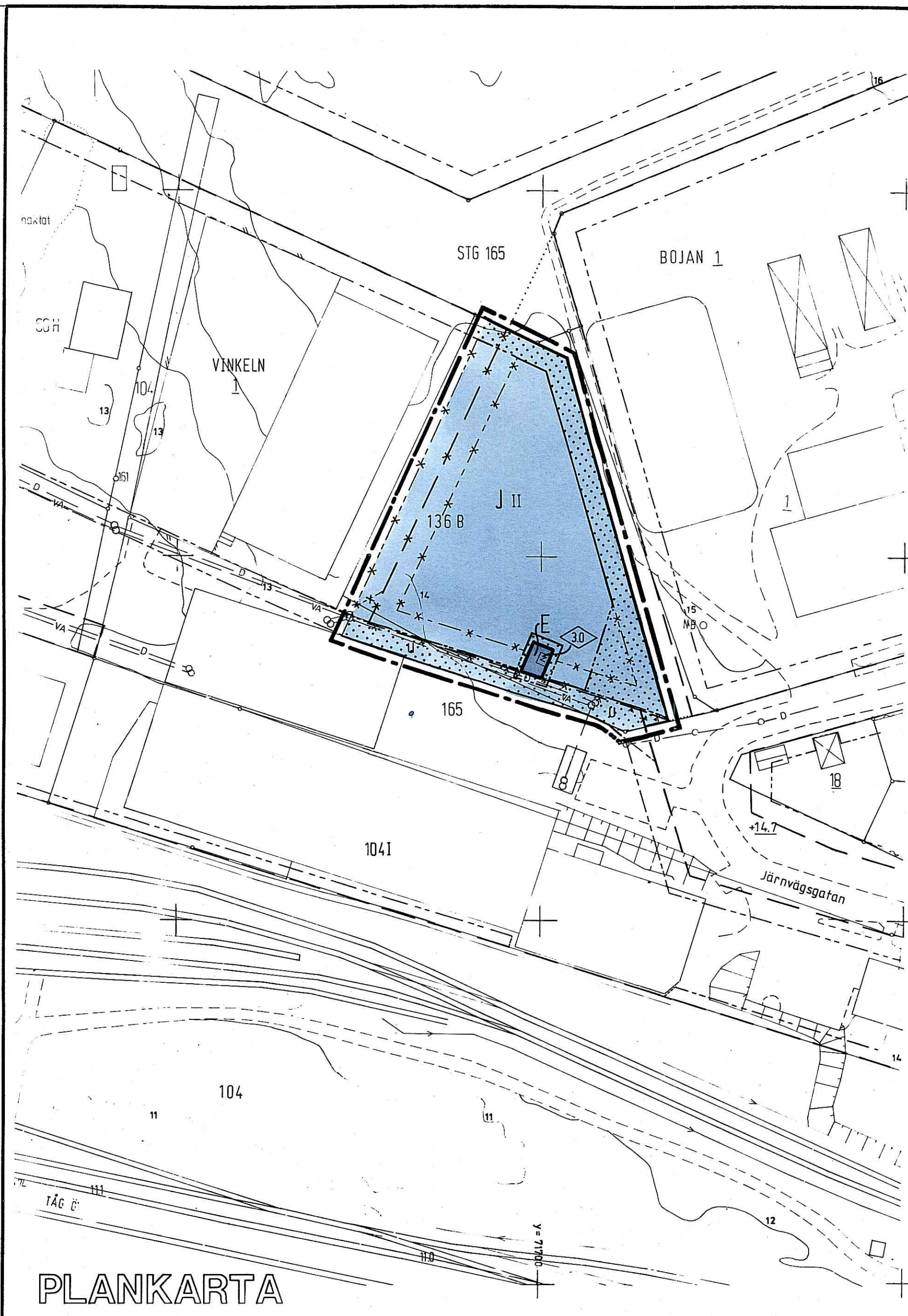
BETECKNINGAR

- FASTIGHETSGRÄNS
- 3 REGISTERNUMMER
- VINKELN KVARTERSNAMN
- KVARTERS- ELLER ANNAN OMRÅDESGRÄNS
- BESTÄMMELESGRÄNS
- + RUTNÄTSPUNKT
- o GRÄNSPUNKT
- o 72863 POLYGONPUNKT
- 165 NUMMER PÅ STADSÅGA
- [] BYGGNAD I ALLMÄNHET
- [] BOSTADSHUS RESP UTHUS
- [] TRANSFORMATORBYGGNAD
- STAKET
- STÖDMUR
- HÄCK
- o TRÄD
- VÄG MED RESP UTAN SIDOUTRYMMEN
- E — ELLEDNING FÖR HÖGSPÄNNING OVAN MARK
- E — ELLEDNING FÖR HÖGSPÄNNING I MARK
- F — FJÄRRVÄRMELEDNING
- J — JORDVÄRMELEDNING
- T — TELELEDNING OVAN MARK
- T — TELELEDNING I MARK
- VA — VATTEN- OCH AVLOPPSLEDNING MED NEDSTIGNINGSBRUNN
- D — DAGVATTENLEDNING
- +8.3 FASTSTÄLLD HÖJD PÅ GATA
- 7.8 AVVÄGD HÖJD
- HÖJDKURVOR

FÖRUTOM REDOVISADE LEDNINGAR FINNS I GATUMARK EL- OCH TELELEDNINGAR SAMT LEDNINGAR FÖR FJÄRRVÄRME.



ÖVERSIKT SKALA 1:15000



PLANBESTÄMMELSER

FÖLJANDE GÄLLER INOM OMRÅDEN MED NEDANSTÄNDE BETECKNINGAR. DÄR BETECKNING SAKNAS GÄLLER BESTÄMMELESEN INOM HELA PLANOMRÅDET. ENDAST ANGIVEN ANVÄNDNING OCH UTFORMNING ÄR TILLÅTEN.

GRÄNSBETECKNINGAR

- LINJE SOM PÅ KARTAN LIGGER 2 MM UTANFÖR PLANOMRÅDET
- GÄLLANDE ANVÄNDNINGSGRÄNS SOM SKALL BEHÅLLAS
- GÄLLANDE EGENSKAPSGRÄNS SOM SKALL BEHÅLLAS
- NY EGENSKAPSGRÄNS
- *-*-* UTGÅENDE GRÄNSER

ANVÄNDNING AV MARK

- KVARTERSMARK FÖR ALLMÄNT ÄNDAMÅL
- [] TRANSFORMATORSTATION
- KVARTERSMARK FÖR ENSKILT ÄNDAMÅL
- [] INDUSTRI

BEGRÄNSNING AV MARKENS BEBYGGANDE

- [] MARKEN FÅR INTE BEBYGGAS
- U MARKEN SKALL VARA TILLGÄNGLIG FÖR ALLMÄNNA UNDERJORDISKA LEDNINGAR

UTFORMNING

- 30 HÖGSTA BYGGNADSHÖJD I METER
- II HÖGSTA ANTAL VÄNINGAR

ADMINISTRATIVA BESTÄMMELSER

GENOMFÖRANDETIDEN SLUTAR 1994-12-31

UPPLYSNINGAR

TILL PLANEN HÖR FÖRUTOM DENNA KARTA
- PLANBESKRIVNING
- GENOMFÖRANDEBESKRIVNING
- SAMRÅDSREDOGÖRELSE
- GRUNDKARTA
- FASTIGHETSFÖRTECKNING
PLANEN ÄR UPPRÄTTAD ENLIGT PLAN- OCH BYGGLAGEN (PBL) OCH AVSER ÄNDRING AV DETALJPLAN

DETALJPLAN

ANTAGEN AV: KOMMUNFULLMÄKTIGE 1989-05-22
LAGA KRAFT: 1989-06-22

DETALJPLAN FÖR KV VINKELN, STG 136 B

HAPARANDA KOMMUN
NORRBOTTENS LÄN

UPPRÄTTAD AV: NAB KONSULT/PLAN
DATUM: OKTOBER 1988

PLANFÖRFATTARE: DAN LUNDBÄCK
STADSARKITEKT
Dan Lundbäck
UNO STRANDLJUNG
PLANINGENJÖR
Uno Strandljung