



PLANBESTÄMMELSER

FÖLJANDE GÄLLER INOM OMRÅDE MED NEDANSTÅENDE BETECKNINGAR. DÄR BETECKNING SAKNAS GÄLLER BESTÄMMELEN INOM HELA PLANOMRÅDET. ENDAST ANGIVEN ANVÄNDNING OCH UTFORMNING ÄR TILLÅTEN.

GRÄNSBETECKNINGAR

-  GRÄNS FÖR PLANOMRÅDET. LINJE SOM PÅ KARTAN LIGGER 2 MM UTFÖR PLANOMRÅDET
-  ANVÄNDNINGSGRÄNS

MARKANVÄNDNING

- ALLMÄN PLATS**
-  ANLAGD PARK
- KVARTERSMARK**
-  KIOSKHANDEL

UTFORMNING

- I** HÖGSTA ANTAL VÅNINGAR

ADMINISTRATIVA BESTÄMMELSER

GENOMFÖRANDETIDEN ÄR FEM ÅR FRÅN DEN DAG PLANEN VUNNIT LAGA KRAFT

UTSTÄLLNINGSHANDLINGAR

- UTSTÄLLNINGSHANDLINGARNA BESTÅR AV
- PLANKARTA MED BESTÄMMELSER
 - PLANBESKRIVNING
 - GENOMFÖRANDEBESKRIVNING
 - FASTIGHETSFÖRTECKNING
 - GRUNDKARTA
 - SITUATIONSPLAN
 - SAMRÅDSREDOGÖRELSE

DETALJPLAN

ANTAGEN AV: 1988-11-21
LAGA KRAFT: 1989-11-09

DETALJPLAN FÖR HAPARANDA CENTRUM Del av Torget

HAPARANDA KOMMUN
NORRBOTTENS LÄN

UPPRÄTTAD AV NAB KONSULT/PLAN
JUNI 1988

Dan Lundbäck
DAN LUNDBÄCK stadsarkitekt

Claes Göran Olofsson
CLAESGÖRAN OLOFSSON planingenjör

GRUNDKARTA över del av HAPARANDA CENTRALORT inom Haparanda kommun upprättad år 1988 av

Egon Danell


























Egon Danell
distriktslantmätare

Skala 1:1000



GRUNDKARTAN UPPRÄTTAD GENOM UTDRAG UR HAPARANDA KOMMUNS PRIMÄRKARTEVERK
MÄTKLASS: I
NOLLPLAN FÖR HÖJDMÄTNING: RH 00
KOORDINATSYSTEM: 5 gon i 1938
FASTIGHETSREDOVISNINGEN HÄNFÖR SIG TILL 1988-06-12
BYGGNADERNAS BEGRÄNSNINGSLINJER PÅ KARTAN UTGÖRES AV HORIZONTALPROJEKTIONEN AV TAKENS YTTREKANTER
RESP. FASADLINJERNA

BETECKNINGAR

-  GRÄNS FÖR FASTIGHET
-  KVARTERSGRÄNS ELLER ANNAN OMRÅDESGRÄNS ENLIGT GÄLLANDE DETALJPLAN
-  BESTÄMMELESGRÄNS
-  RUTNATSPUNKT
-  GRÄNSPUNKT
-  POLYGOONPUNKT
-  ASPEN KVARTERSNAMN SOM UTGÖR FASTIGHETSBECKNING
-  REGISTERBETECKNING FÖR FASTIGHET MED KVARTERSNAMN
-  NUMMER PÅ STADSÅGA
-  MARK TILLGÄMLIG FÖR UNDERJORDISKA LEDNINGAR
-  BYGGNAD I ALLMÄNHET
-  BÖNINGSHUS RESP UTHUS
-  STAKET
-  STÖDMUR
-  HACK
-  TRÄD
-  VAG MED RESP UTFÖR UTAN SIDOUTRYMMEN
-  FASTSTÄLLD HÖJD PÅ GATA
-  AVVÄGD HÖJD
-  HÖJDKURVOR
-  VATTEN- OCH AVLOPPSLEDNING I SAMMA RÖRGRAV MED NEDSTIGNINGSBRUNN
-  DAGVATTENLEDNING
-  OMRÅDE MED JORDVÄRMEANLÄGGNING
-  ELLEDNING FÖR HÖGSPÄNNING OVAN MARK MED MINDRE TRANSFORMATOR
-  ELLEDNING FÖR HÖGSPÄNNING I MARK
-  TELELEDNING I MARK
-  TRANSFORMATORBYGGNAD

FÖRUTOM REDDOVISE LEIDNINGAR FINNS I GATUMARK EL- OCH TELELEDNINGAR SAMT
LEDNINGAR FÖR FJÄRRVÄRME.



x 4800

x 4700

y 72300

y 72400