


GRUNDKARTA över del av HAPARANDA CENTRALORT

INOM HAPARANDA KOMMUN

UPPRÄTTAD AV HAPARANDA LANTMÄTERIDISTRIKT 1990

EGON DANELL
DISTRIKTSLANTMÄTARE

SKALA 1:1000



GRUNDKARTAN UPPRÄTTAD GENOM UTDRAG UR HAPARANDA KOMMUNS PRIMÄRKARTEVERK
MÄTKLASS I
NOLLPLAN FÖR HÖJDMÄTNING RH 00
KOORDINATSYSTEM 5 gon Ö 1938
FASTIGHETSREDOVISNING HÄNFÖR SIG TILL 1990-02-21
BYGGNADERNAS BEGRÄNSNINGSLINJER PÅ KARTAN UTGÖRES AV HORIZONTALPROJEKTIONEN
AV TAKENS YTTERRÄNKER RESP FASAOLINJERNA.

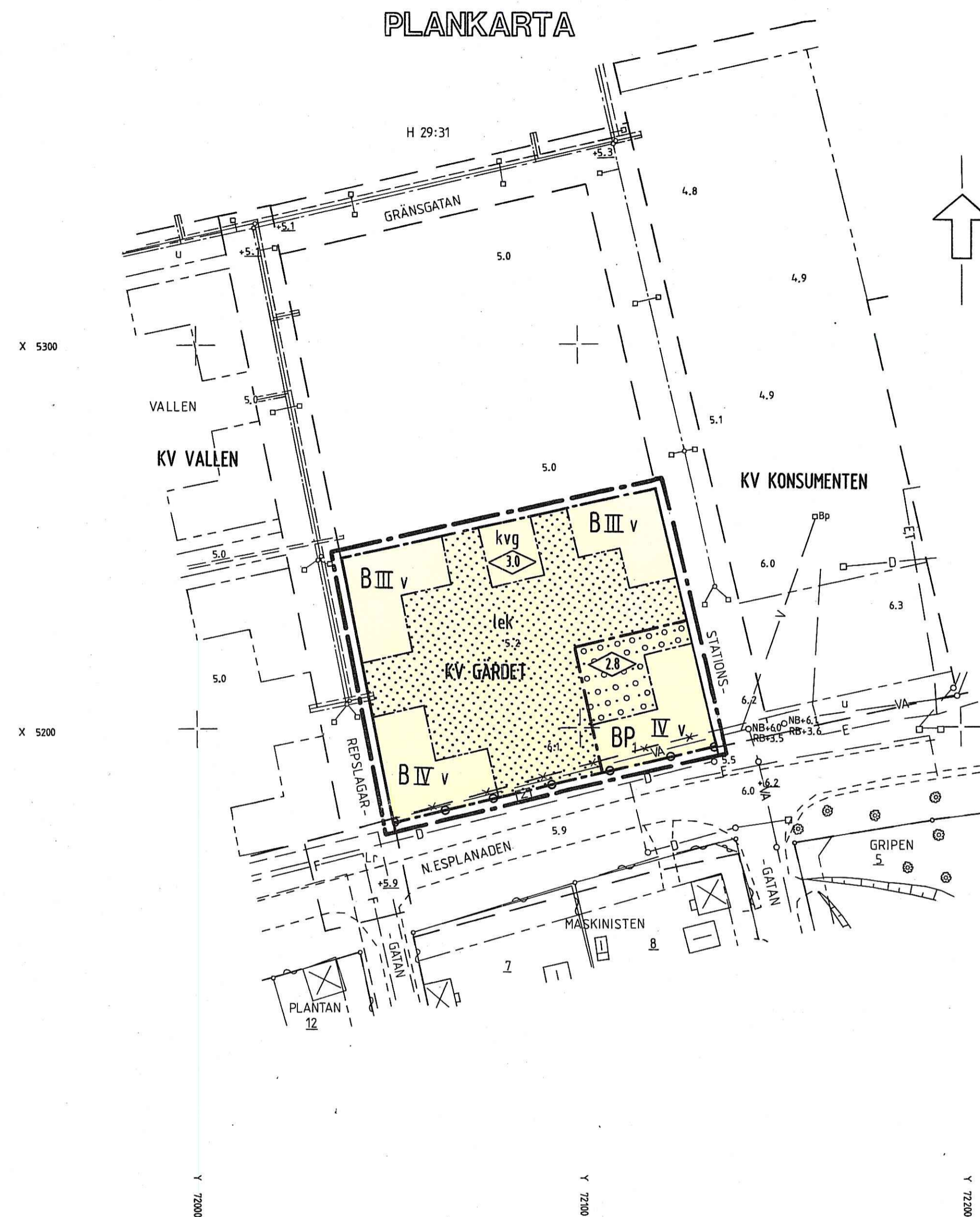
BETECKNINGAR

—	FASTIGHETSGRÄNS
1	REGISTERNUMMER
VALLEN	KVARTERSNAMN
—	KVARTERS- ELLER ANNAN OMRÅDESGRÄNS
—	BESTÄMMESEGRÄNS
+	RUTNÄTSPUNKT
o	GRÄNSPUNKT
o 72063	POLYGONPUNKT
[]	BYGGNAD I ALLMÄNHET
[]	BOSTADSHUS RESP UTHUS
[]	TRANSFORMATORBYGGNAD
[]	HÄCK
[]	SLÄNT
[]	TRÄD
[]	VÄG MED RESP UTAN SIDOUTRYMMEN
E	ELLEDNING FÖR HÖGSPÄNNING I MARK
F	FJÄRRÄRMELEDNING
T	TELELEDNING I MARK
VA	VATTEN- OCH AVLOPPSLEDNING MED NEDSTIGNINGSBRUNN
D	DAGVATTENLEDNING MED RÄNNSTENSBRUNN
Lr	LEDNINGSRÄTT
6.0	AVVÄGD HÖJD
+5.9	FASTSTÄLLD HÖJD PÅ GATA

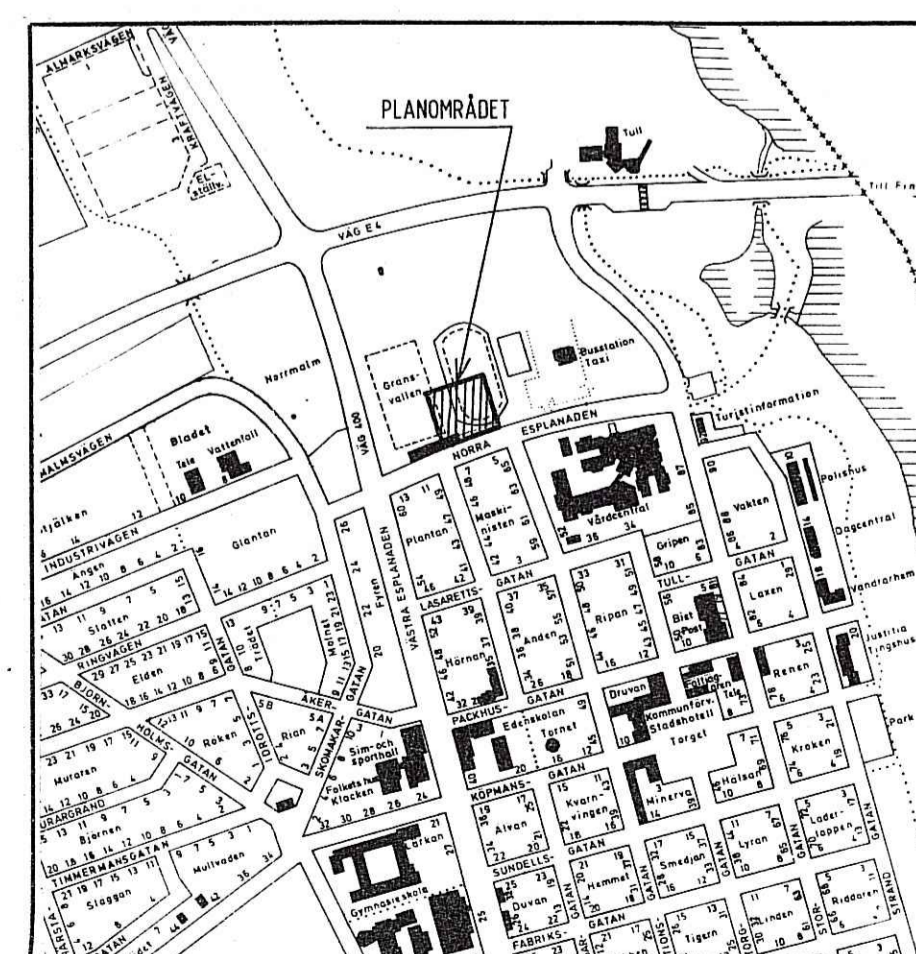
LEDNINGAR I GRÄNSGATAN, REPSLAGARGATAN OCH STATIONSGATAN ÄR REDOVISADE ENLIGT
PROJEKTERINGSHANDLING DATERAD 1989-09-25 (150154-L1).

—	VATTENLEDNING
o	SPILLVATTENLEDNING MED NEDSTIGNINGSBRUNN
o	DAGVATTENLEDNING MED RÄNNSTENSBRUNN

PLANKARTA



ÖVERSIKT



SKALA 1:10 000

Planbestämmelser

Följande gäller inom områden med nedanstående beteckningar.
Där beteckning saknas gäller bestämmelsen inom hela planområdet. Endast angiven användning och utformning är tillåten.

GRÄNSBETECKNINGAR

—	Linje på kartan ritad 2 mm utanför planområdets gräns
—	Användningsgräns
—	Gällande användningsgräns
—	Egenskapsgräns
—	Utgående gräns

MARKANVÄNDNING

Kvartersmark

B Bostäder

BP Bostäder med parkering i gatuplan och källare

BEGRENSNINGAR AV MARKENS BEBYGGANDE

[]	Marken får inte bebyggas
[]	Marken får byggas över med planterbart bjälklag

MARKENS ANORDNANDE

Mark

lek Lekplats skall finnas

kvg Kvartersgård

Utfart

In- och utfart får inte anordnas

UTFORMNING

0.0 Högsta byggnadshöjd i meter

III, IV Högsta antal våningar

V Vind får endast inredas som förråd o dyl

ADMINISTRATIVA BESTÄMMELSER

Genomförandetiden slutför 1996-12-31

UPPLYSNINGAR

Utfästningshandlingarna består av:

- Plankarta med bestämmelser och översikt
 - Illustrationskarta
 - Planbeskrivning
 - Genomförandebeskrivning
 - Samrådsredogörelse
 - Grundkarta
 - Fastighetsförteckning
- Planen avser ändring och utvidgning av detaljplan och är av byggnadsnämnden beslutad för:
- Utfästning 1990-02-22

DETALJPLAN

Godkänd av: Byggnadsnämnden 1990-04-19 § 82

Antagen av: Kommunfullmäktige 1990-05-21 § 55

Laga kraft: 1990-06-22

DETALJPLAN FÖR KV GÄRDET

HAPARANDA KOMMUN NORRBOTTENS LÄN

NAB planavdelningen Luleå i februari 1990

Planförfattare: Dan Lundbäck
stadssarkitekt

Claes Göran Olsson
planingenjör