

GRUNDKARTA över del av HAPARANDA CENTRALORT

INOM HAPARANDA CENTRALORT

UPPRÄTTAD AV HAPARANDA LANTMÄTERIDISTRIKT 1989

EGON DANELL
DISTRIKTSLANTMÄTARE

SKALA 1:1000

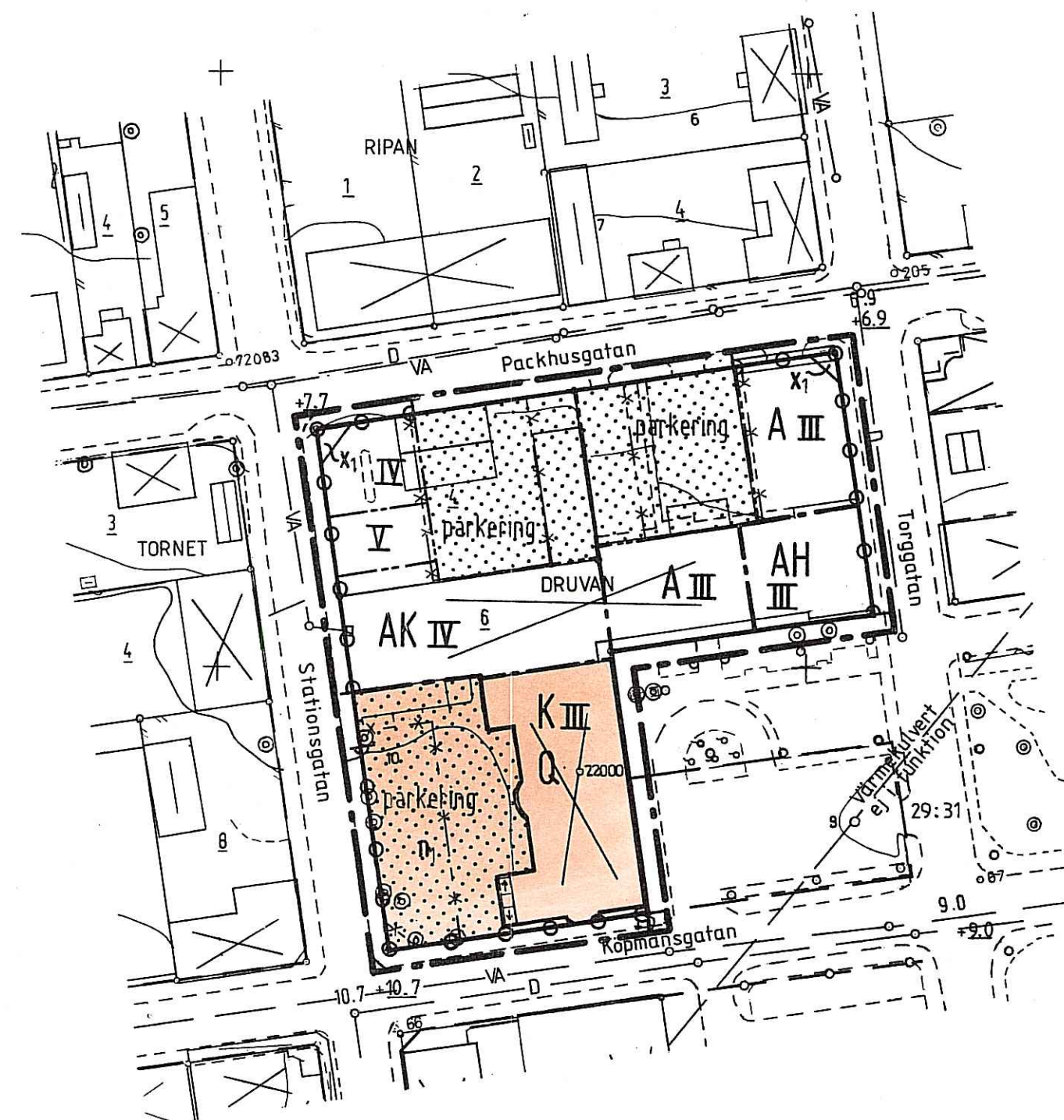
GRUNDKARTAN UPPRÄTTAD GENOM UDRAG UR HAPARANDA KOMMUNS PRIMÄRKARTEVERK
MÄTKLASS: I
NOLLPLAN FÖR HÖJDMÄTNING: RH 00
KOORDINATSYSTEM: 5 gon ö 1938
FASTIGHETSREDOVISNINGEN HÄNFÖR SIG TILL 1989-12-21
BYGGNADERNAS BEGRÄNSNINGSLINJER PÅ KARTAN UTGÖRES AV HORIZONTALPROJEKTIONEN AV TAKENS YTTERRANTER RESP FASADLINJERNA

BETECKNINGAR

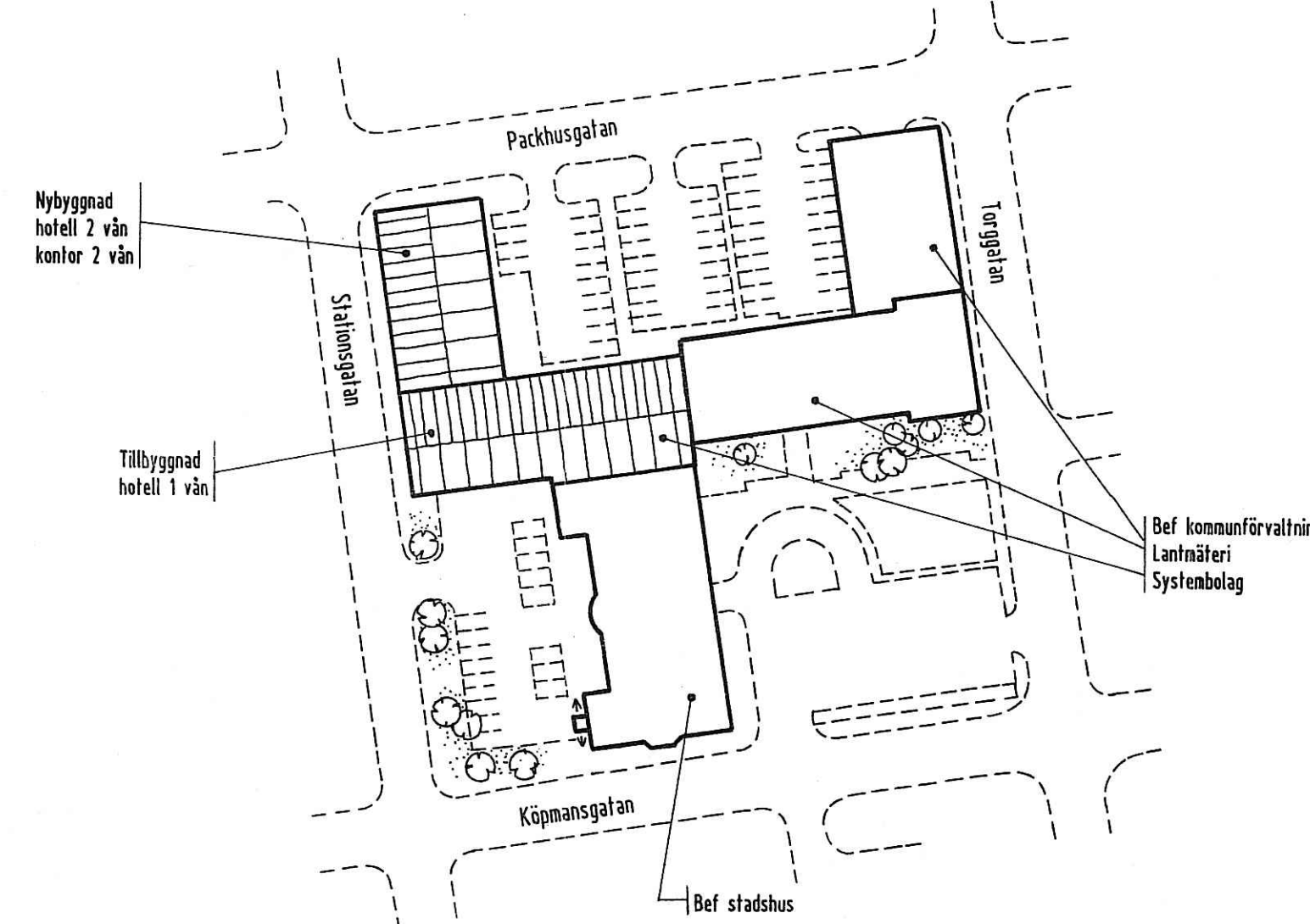
- FASTIGHETSGRÄNS
- △ REGISTERNUMMER
- DRUVAN KVARTERSNAMN
- KVARTERS- ELLER ANNAN OMRÅDESGRÄNS
- - - BESTÄMMESEGRÄNS
- GRÄNSPUNKT
- 72063 POLYGONPUNKT
- BYGGNAD I ALLMÄNHET
- ⊗ BOSTADSHUS RESP UTHUS
- STAKET
- HÄCK
- ⊙ TRÄD
- LYKTSTOLPE
- - - VÄG MED RESF UTAN SIDOUTRYMMEN
- VA VATTEN OCH AVLOPPSLEDNING MED NEDSTIGNINGSBRUNN
- D DAGVATTENLECNING
- 9.0 AVVÄGD HÖJD
- +10.5 FASTSTÄLLD HÖJD PÅ GATA
- HÖJDKURVOR

FÖRUTOM REDOVISADE LEDNINGAR FINNS I GATUMARK EL- OCH TELELEDNINGAR SAMT LEDNINGAR FÖR FJÄRRVÄRME

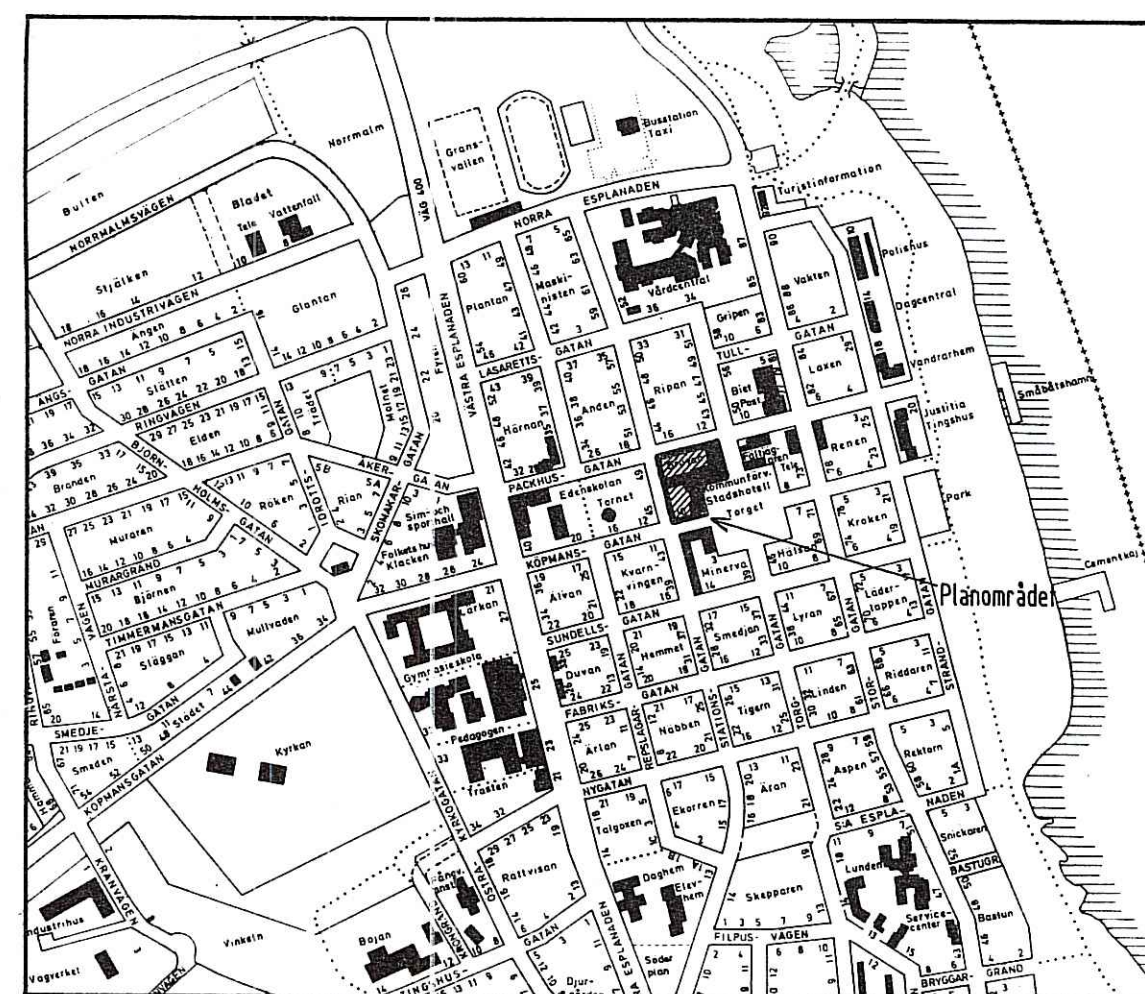
PLANKARTA



ILLUSTRATION



ÖVERSIKT



Skala 1:10 000

Planbestämmelser

Följande gäller inom områden med nedanstående beteckningar. Där beteckning saknas gäller bestämmelsen inom hela planområdet. Endast angiven användning och utformning är tillåten.

GRÄNSBETECKNINGAR

- Linje för planområdet ritad 3 mm utanför planområdet
- - - Användningsgräns
- - - Egenskapsgräns
- Gällande användningsgräns
- Gällande egenskapsgräns
- * - * - * Utgående gräns

MARKANVÄNDNING

Kvartersmark

- A Allmänt ändamål, kommunförvaltning
- AH Allmänt ändamål, handel i bottenvåning
- AK Allmänt ändamål och hotell
- K Hotell
- Q Kulturresevat

BEGRENSNINGAR AV MARKENS BEBYGGANDE

- Marken får inte bebyggas
- X₁ Marken skall vara tillgänglig för allmän gångtrafik

MARKENS ANORDNANDE

- Mark
- n₁ Befintliga träd får inte fällas
- parkering Parkeringsplats skall finnas
- Utfart
- U₁ - och infart får inte anordnas

UTFORMNING

- III-V Högsta antal våningar

ADMINISTRATIVA BESTÄMMELSER

Genomförandetiden slutar 1996-12-31

UPPLYSNINGAR

- Planförslaget består av:
- Plankarta, illustrationskarta, översikt och bestämmelser
 - Planbeskrivning
 - Genomförandebeskrivning
 - Samrådsredogörelse
 - Grundkarta
 - Fastighetsförteckning

DETALJPLAN

Godkänd av Byggnadsnämnden 1990-04-19 § 83/90
Antagen av Kommunfullmäktige 1990-08-27 § 56/90
Laga kraft 1990-09-21

DETALJPLAN FÖR

KV DRUVAN

HAPARANDA KOMMUN NORRBOTTENS LÄN

NAB planavdelningen

Luleå i december 1989

Planförfattare

Dan Lundbäck
Stadsarkitekt

Clasgöran Olofsson
Planingenjör