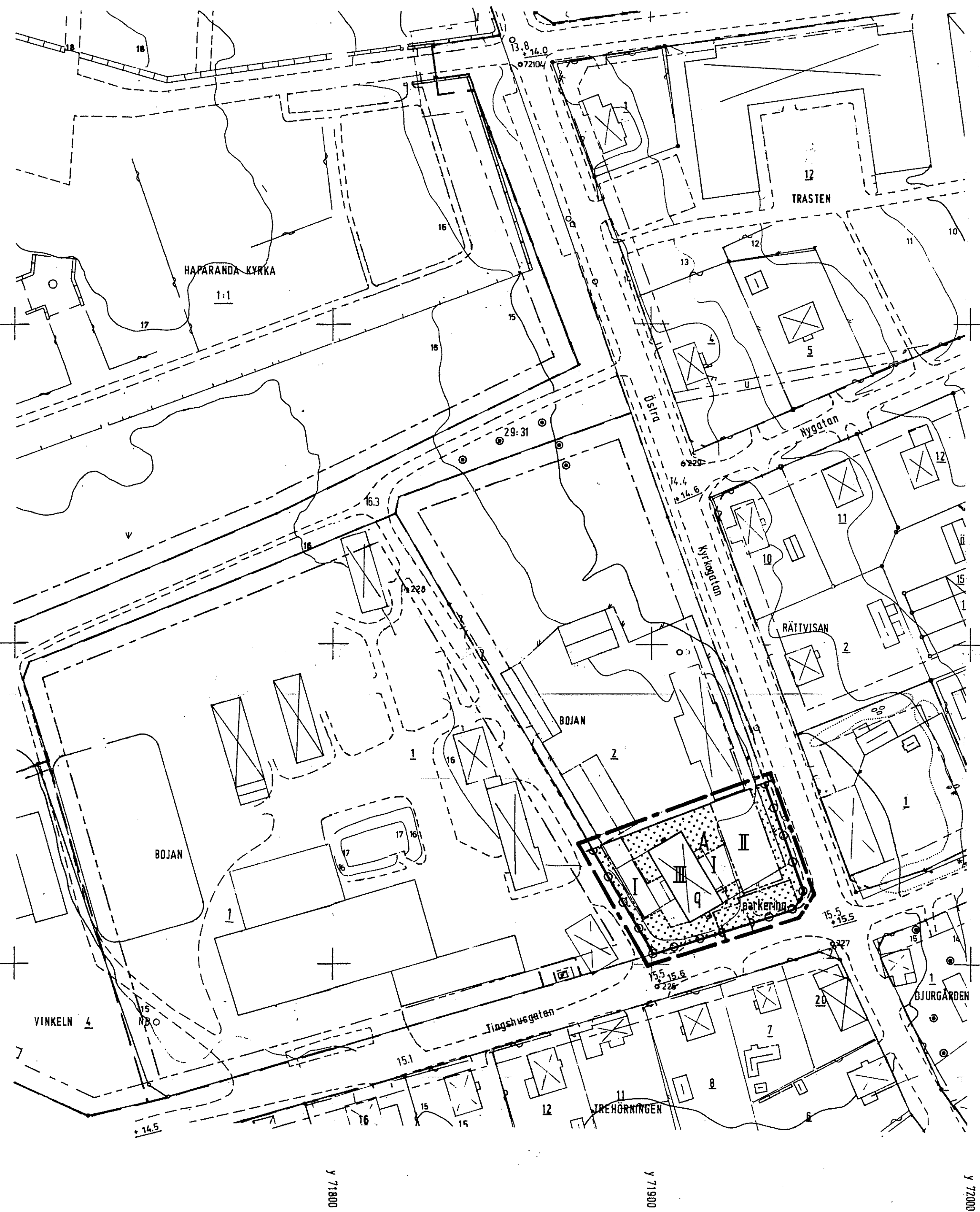


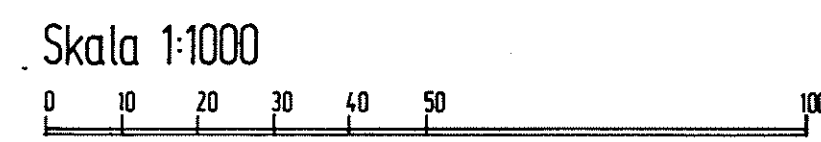
# PLANKARTA



GRUNDKARTA över del av  
**HAPARANDA CENTRALORT**  
 upprättad år 1983 av

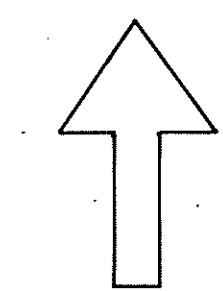
*Egon Danell*  
 Egon Danell  
 bitr. distriktslantmätare

Grundkartan kompletterad  
 1991-12-10



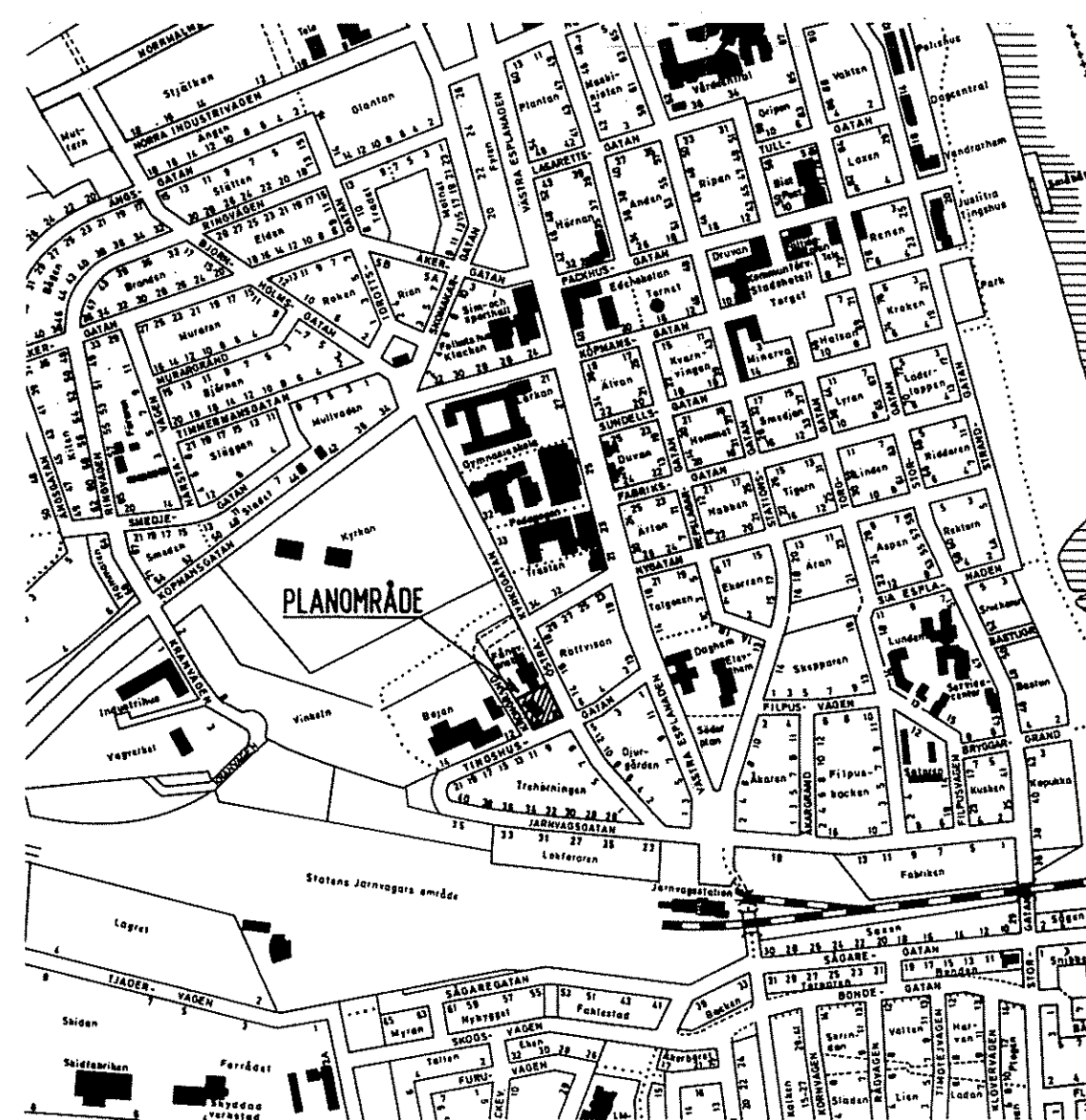
*Egon Danell*  
 Egon Danell  
 distriktslantmätare

Grundkartan upprättad genom utdrag ur  
 Haparanda kommuns primärkarteverk  
 Standardklass: I  
 Nollplan för höjdmätning: Höjdsystem 1900  
 Koordinatsystem: 5° 0' 1938  
 Fastighetsredovisningen hänförs till 1983-07-08  
 Byggnadernas begränsningslinjer på kartan utgöres  
 av fasadlinjerna resp. horisontalprojektionerna av takens  
 ytterkanter



- BETECKNINGAR**
- Fastighetsgräns
  - Gällande kvarters- eller annan områdesgräns enligt detaljplan
  - - - bestämmelsegräns enligt detaljplan
  - ☒ Byggnad i allmänhet
  - ☒ karterad efter takkonturen
  - Staket
  - Häck, mittlinjen inmätt
  - Stödmur
  - ☉ Träd
  - ☉ Lövskog
  - Väg med sidoutrymmen
  - Gångstig
  - Nedstigningsbrunn
  - Fastställd höjd på gata
  - Avvägd höjd
  - Höjdkurvor
  - Polygonpunkt
  - Rutnätspunkt
  - 2 Nummer på rättsligen bestående tomt
  - (4) - - - administrativ bildad - - -
  - 165 - - - stadsåga eller stadsågområde
  - BOJAN Kvartersnamn

## ÖVERSIKT



## PLANBESTÄMMELSER

Följande gäller inom områden med nedanstående beteckningar.  
 Där beteckning saknas gäller bestämmelsen inom hela planom-  
 rådet. Endast angiven användning och utformning är tillåten.

### GRÄNSBETECKNINGAR

- Linje som på kartan ligger 3 mm utanför planområdets gräns
- Gällande användningsgräns
- Egenskapsgräns
- Gällande egenskapsgräns

### ANVÄNDNING AV MARK

- Kvartersmark
- A Allmänt ändamål

### BEGRENSNING AV MARKENS BEBYGGANDE

- ☐ Marken får inte bebyggas

### MARKENS ANORDNANDE

- Utfart
- Utfart får inte anordnas
  - Parkering
  - Parkeringsplats skall finnas

### UTFORMNING, UTFÖRANDE

- I, II, III Högsta antal våningar
- Q Värdefull byggnad. Ändring av byggnaden får inte förvanska dess karaktär

### ADMINISTRATIVA BESTÄMMELSER

Genomförandetiden slutar fem år efter det att planen vunnit laga kraft

### UPPLYSNINGAR

- Planhandlingarna består av:
- Plankarta med bestämmelser och översikt
  - Situationsplan
  - Planbeskrivning
  - Genomförandebeskrivning
  - Grundkarta
  - Fastighetsförteckning

### DETALJPLAN

Anfagen av: Byggnadsnämnden 1992-03-26 § 30  
 Laga kraft: 1992-04-23

## Detaljplan för KV BOJAN (SÖDRA DELEN)

Haparanda kommun Norrbottens län

Upprättad: januari 1992

NAB planavdelningen

Planförfattare: Dan Lundbäck  
 Stadsarkitekt

Claesgöran Olofsson  
 Planingenjör

Kopians likhet med  
 originalet infogas:  
 Luleå den 24/1-92  
 NAB  
 ARKITEKTER & MÄTLARE  
*Stella Nilsson*