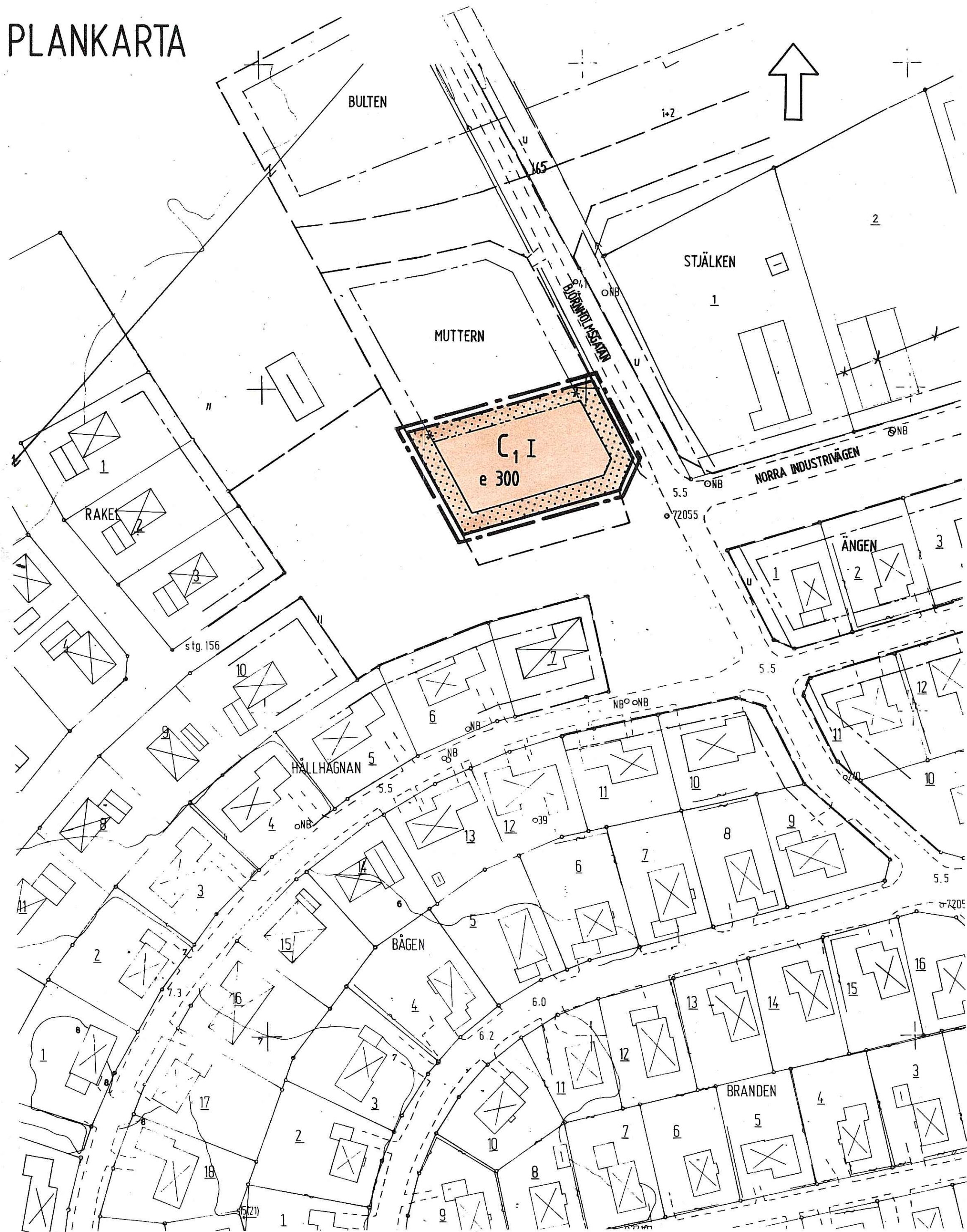
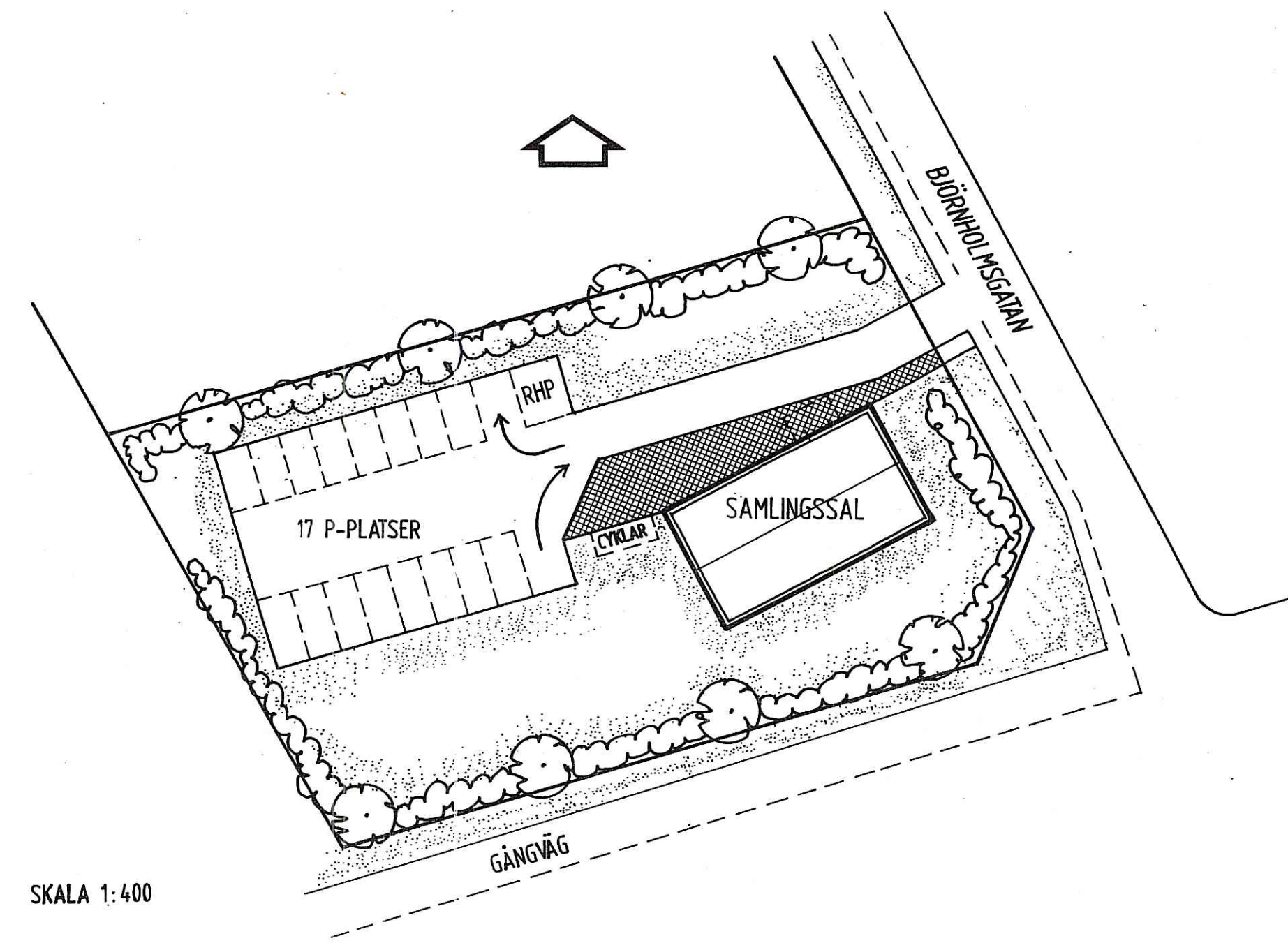


PLANKARTA



ILLUSTRATION



PLANBESTÄMMELSER

Följande gäller inom områden med nedanstående beteckningar. Där beteckning saknas gäller bestämmelsen inom hela planområdet. Endast angiven användning och utformning är tillåten.

GRÄNSBETECKNINGAR

- Linjen belägen 2 mm utanför planområdets gräns
- Användningsgräns
- Gällande användningsgräns
- Egenskapsgräns
- Gällande egenskapsgräns
- *- Utgående egenskapsgräns

ANVÄNDNING AV MARK

- Kvartermark
- C1 Samlingstokal

UTNYTTJANDEGRAD

e 000 Största byggnadsyta i m²

BEGRÄNSNING AV MARKENS BEBYGGANDE

- Marken får inte bebyggas

UTFORMNING

- I Högsta antal våningar

ADMINISTRATIVA BESTÄMMELSER

Genomförandeliden slutar fem år efter det att planen vunnit laga kraft

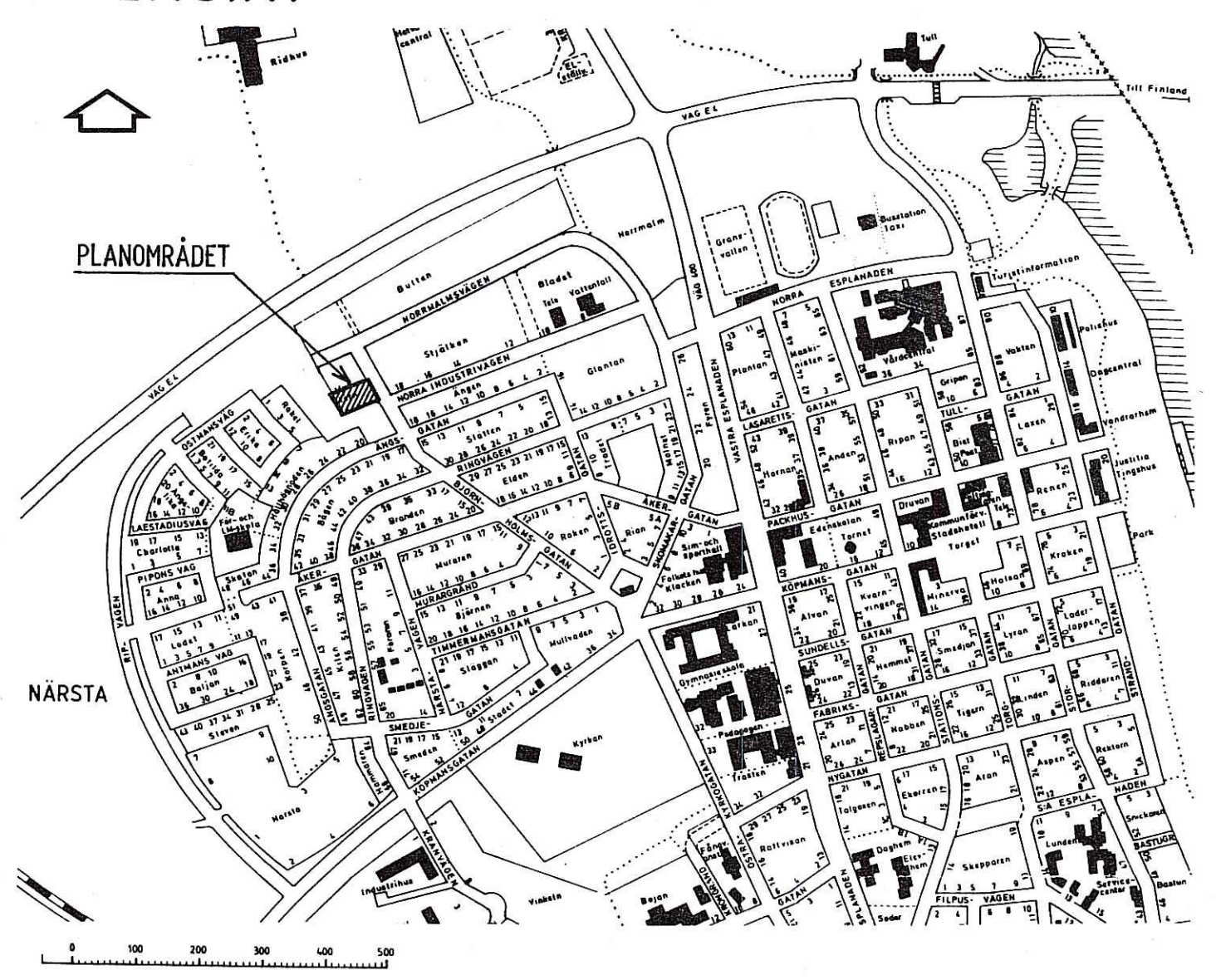
UPPLYSNINGAR

- Planförslaget består av:
 - Plankarta med bestämmelser, illustration och översikt
 - Planbeskrivning
 - Genomförandebeskrivning
 - Samrådsredogörelse
 - Fastighetsförteckning


DETALJPLAN

Anfagen av: Kommunfullmäktige 1994-05-30 § 58/94
Laga kraft: 1994-07-04

ÖVERSIKT



SKALA 1:1000



DETALJPLAN FÖR del av NORRMALMSOMRÅDET del av KV MUTTERN

HAPARANDA KOMMUN NORRBOTTENS LÄN

Upprättad i oktober 1993

NAB, planavdelningen
Luleå

Planförfattare: *Claesgrän Olofsson*
Claesgrän Olofsson
planingenjör