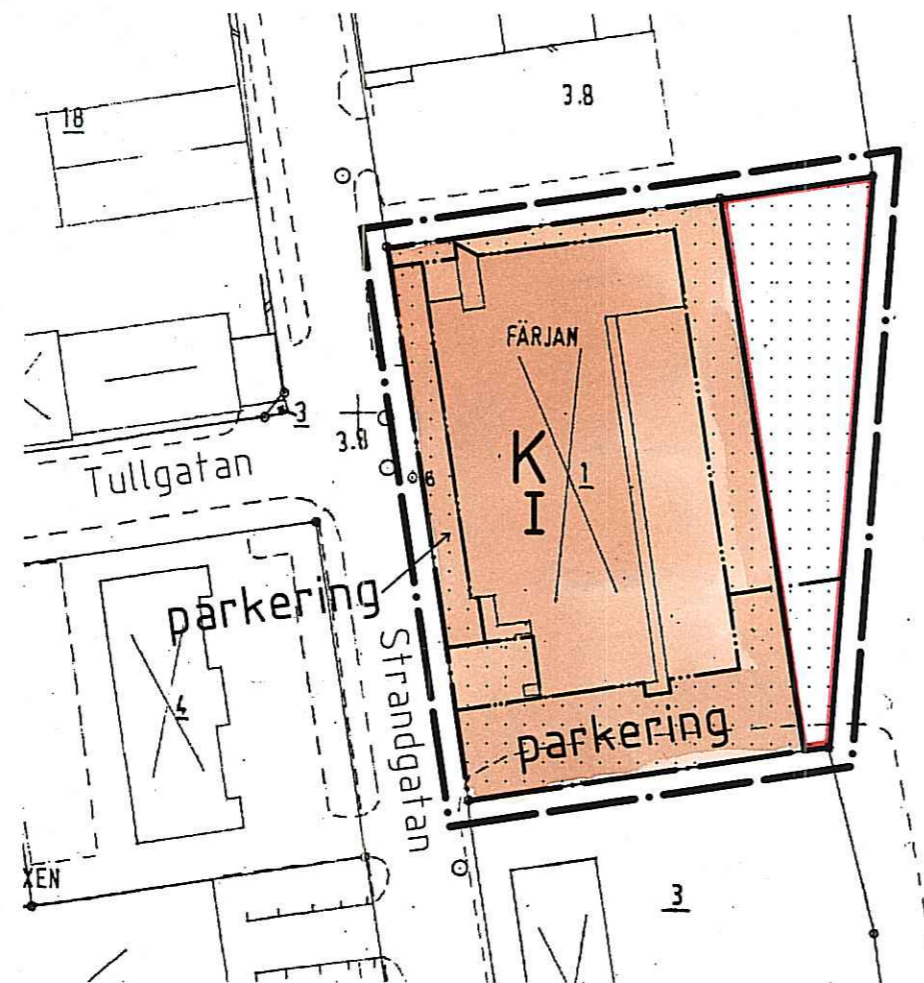


PLANKARTA SKALA 1:1000



— Området undantas från planen

PLANBESTÄMMELSER

Följande gäller inom områden med nedanstående beteckningar. Där beteckning saknas gäller bestämmelsen inom hela planområdet. Endast angiven användning och utformning är tillåten.

GRÄNSBETECKNINGAR

- Linje ritad 3 meter utanför planområdets gräns
- - - Användningsgräns
- Egenskapsgräns

ANVÄNDNING AV KVARTERSMARK

□ K Kontor

BEGRÄNSNING AV MARKENS BEBYGGANDE

□ Marken får inte bebyggas

MARKENS ANORDNANDE

parkering Parkeringsplats skall finnas

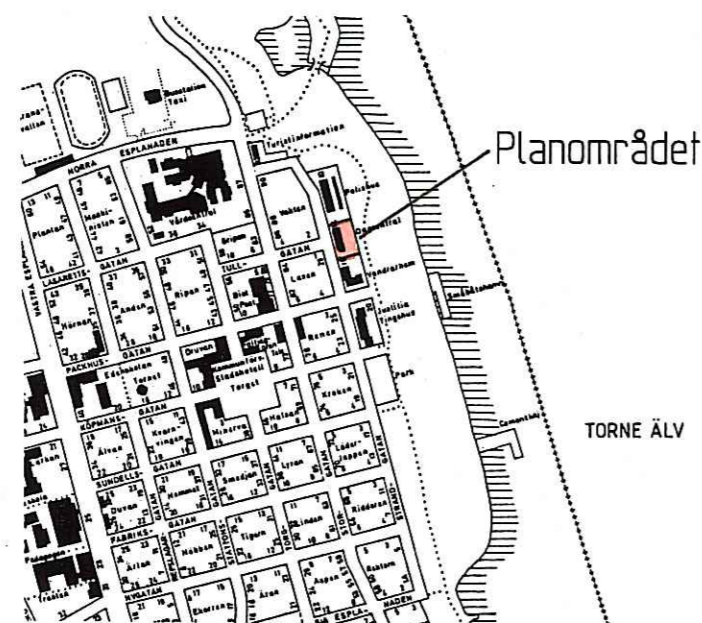
PLACERING, UTFORMNING, UTFÖRANDE

I Högsta antal våningar

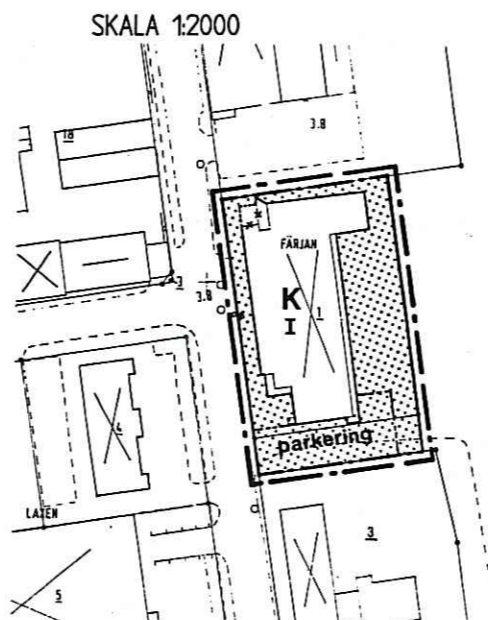
ADMINISTRATIVA BESTÄMMELSER

Genomförandetiden slutar 5 år efter det att planen vunnit laga kraft.

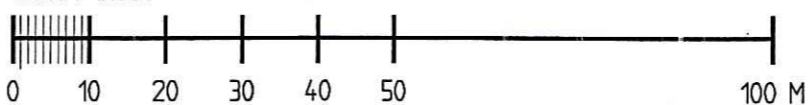
ÖVERSIKTSKARTA



TIDIGARE GÄLLANDE DETALJPLAN



SKALA 1:1000



UPPLYSNINGAR

- Till detaljplanen hör:
- Plankarta med bestämmelser, översikt och tidigare gällande detaljplan
 - Planbeskrivning
 - Genomförandebeskrivning
 - Särskilt utlåtande
 - Fastighetsförteckning
 - Grundkarta

BESLUTSDATUM

Antagen 1999-12-14
 av Samhällsbyggnadsnämnden
 Bestutet har vunnit laga kraft
 2000-01-11

Detaljplan för del av HAPARANDA CENTRUM

Fastigheten FÄRJAN 1, del av Haparanda 29:31
 Haparanda kommun, Norrbottens län

Upprättad 1999-11-16
 FFNS Arkitekter
 Luleå

Reviderad 1999-12-16

Planförfattare: Claes Göran Olofsson
 samhällsplanerare
 Maria Modig
 planarkitekt

REF: P:\109163\DATA\13-RIT\PLAN-RIT\GRUNDKA.DWG

FFNS
 FFNS ARKITEKTER AB
 Box 50 120, 973 24 LULEÅ
 Tel 0920-356 00 Telefax 0920-356 45
 Projektnummer: 3109163000