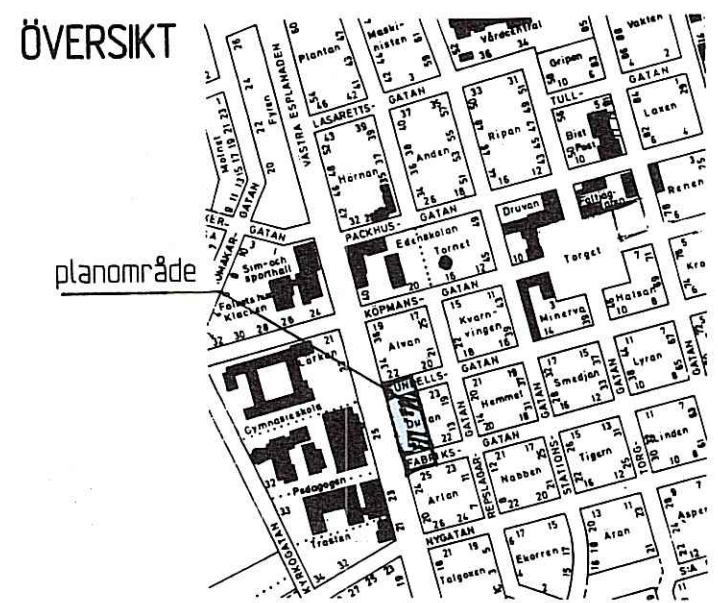
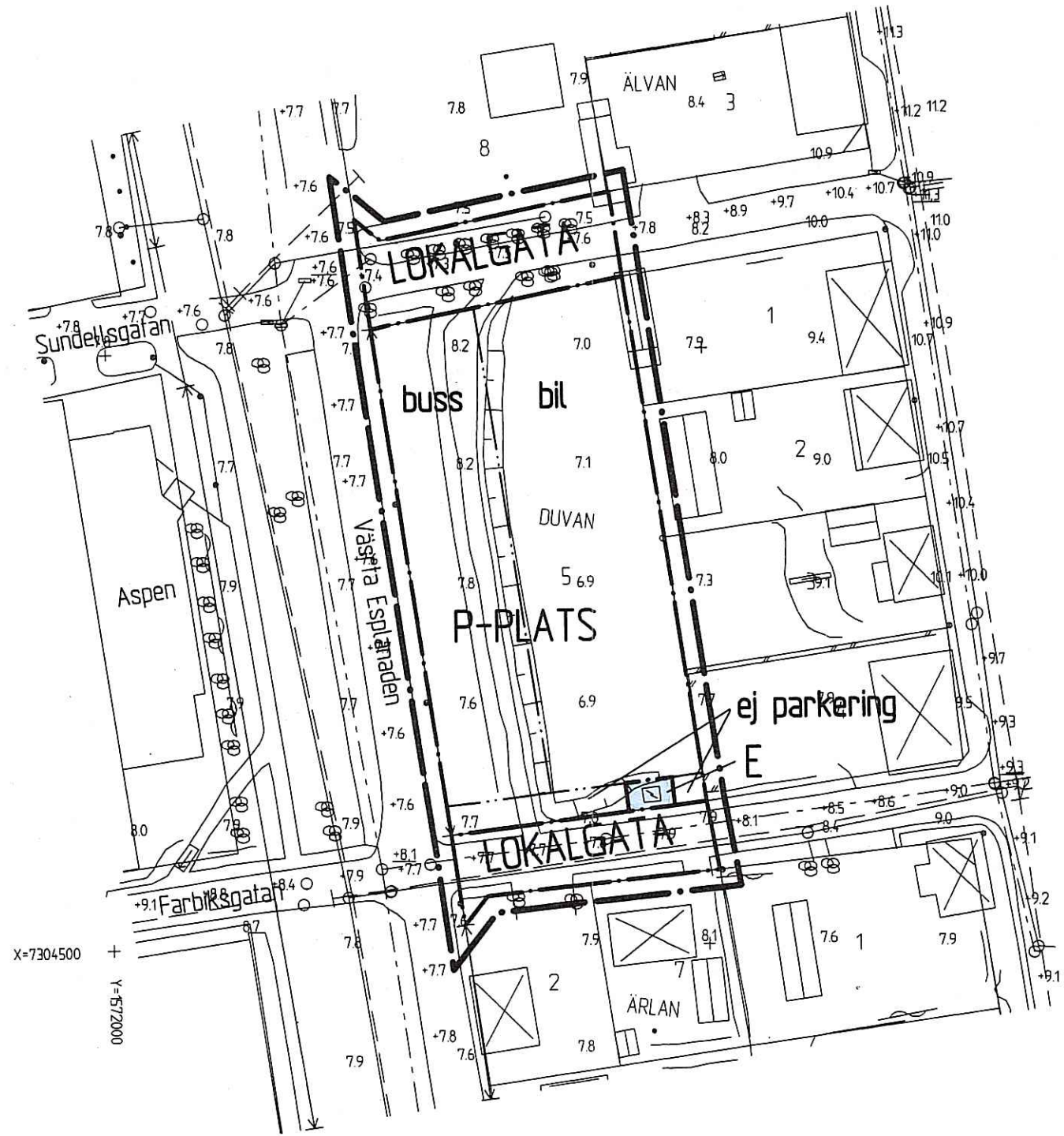
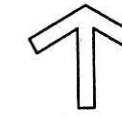


PLANKARTA SKALA 1:1000

ILLUSTRATION SKALA 1:2000



## PLANBESTÄMMELSER

Följande gäller inom områden med nedanstående beteckningar. Där beteckning saknas gäller bestämmelsen inom hela planområdet. Endast angiven användning och utformning är tillåten.

### GRÄNSBETECKNINGAR

- Linje ritad 3 mm utanför planområdets gräns
- Användningsgräns
- Egenskapsgräns

### ANVÄNDNING AV ALLMÄN PLATS

- LOKALGATA Lokaltrafik
- P-PLATS Parkering

### ANVÄNDNING AV KVARTERSMARK

- E Teknisk anläggning

### MARKENS ANORDNANDE

- bil Bilparkering
- BUSS Busshållplats / bussupställning
- ej parkering Parkeringsplats får inte finnas

### ADMINISTRATIVA BESTÄMMELSER

Genomförandetiden stutar 15 år efter det att planen vunnit laga kraft.

### UPPLYSNINGAR

- Till detaljplanen hör:
- Plankarta med bestämmelser och illustration
  - Planbeskrivning
  - Genomförandebeskrivning
  - Samrådsredogörelse
  - Utlåtande
  - Fastighetsförteckning
  - Grundkarta

### BESLUTSDATUM

Antagen: 2001-08-22  
 Av: Samhällsbyggnadsnämnden  
 Beslutet har vunnit laga kraft:  
 2001-09-21

## Detaljplan för fastigheten DUVAN 5 mfl busshållplats

Haparanda kommun, Norrbottens län

Upprättad 2001-06-01  
 FFNS Arkitekter  
 Luleå

Planförfattare: Claesgrön Olofsson  
 samhällsplanerare

Maria Modig  
 planarkitekt

SKALA 1:1000

