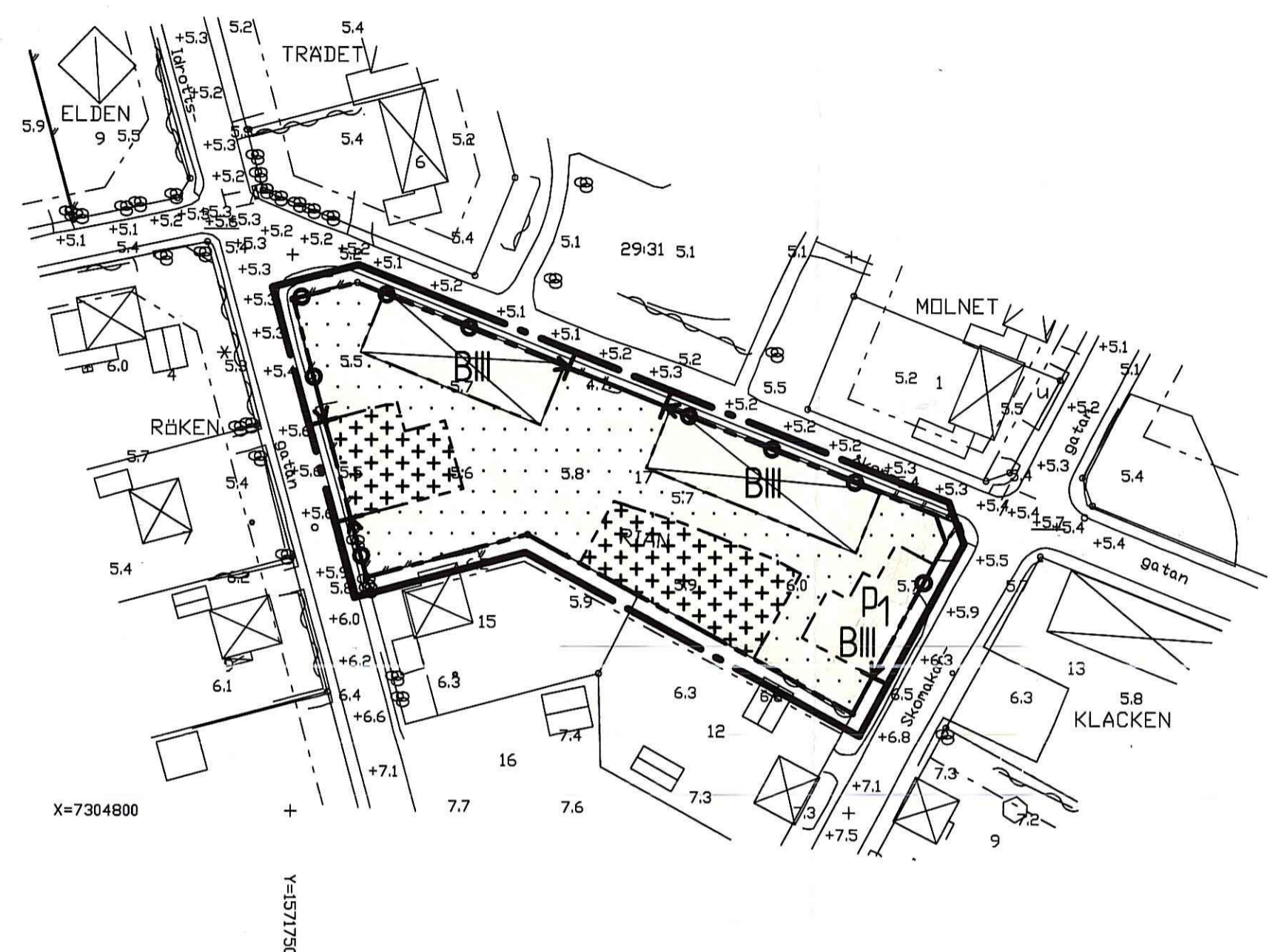


PLANKARTA



TECKENFÖRKLARING

- Traktgräns
- Fastighetsgräns
- Fastighetsbeteckning
- Kvarters- eller traktnamn
- Gränspunkt
- Bostadshus
- Uthus
- Trappa
- Väg
- Gångbana
- Staket
- Stödmur
- Häck
- ±5.7 Fastställd höjd
- Akergatan Gatunamn
- Användningsgräns
- Egenskapsgräns
- Lövträd
- Barrträd

PLANBESTÄMMELSER

Följande gäller inom områden med nedanstående beteckningar. Endast angiven användning och utformning är tillåten. Bestämmelser utan beteckning gäller inom hela området.

GRÄNSER

- Plangräns belägen 3 meter utanför planområdet
- Användningsgräns
- Egenskapsgräns

ANVÄNDNING AV MARK OCH VATTEN

Kvartersmark

- B Bostäder

BEGRÄNSNINGAR AV MARKENS BEBYGGANDE

- Marken får inte bebyggas
- Marken får endast bebyggas med uthus och garage

MARKENS ANORDNANDE

- Ulfart
- Körbar ulfart får inte anordnas

PLACERING, UTFORMNING, UTFÖRANDE

- Utformning
 - III Högsta antal våningar
- Placering
 - P1 Byggnaden ska placeras vid tomträns mot gatan

ADMINISTRATIVA BESTÄMMELSER

Genomförandetid
Planens genomförandetid slutar 10 år efter det att planen vunnit laga kraft.

UPPLYSNINGAR

Grundkartan har levererats digitalt från Lantmäteriet i Haparanda.

LOKALISERINGSKARTA

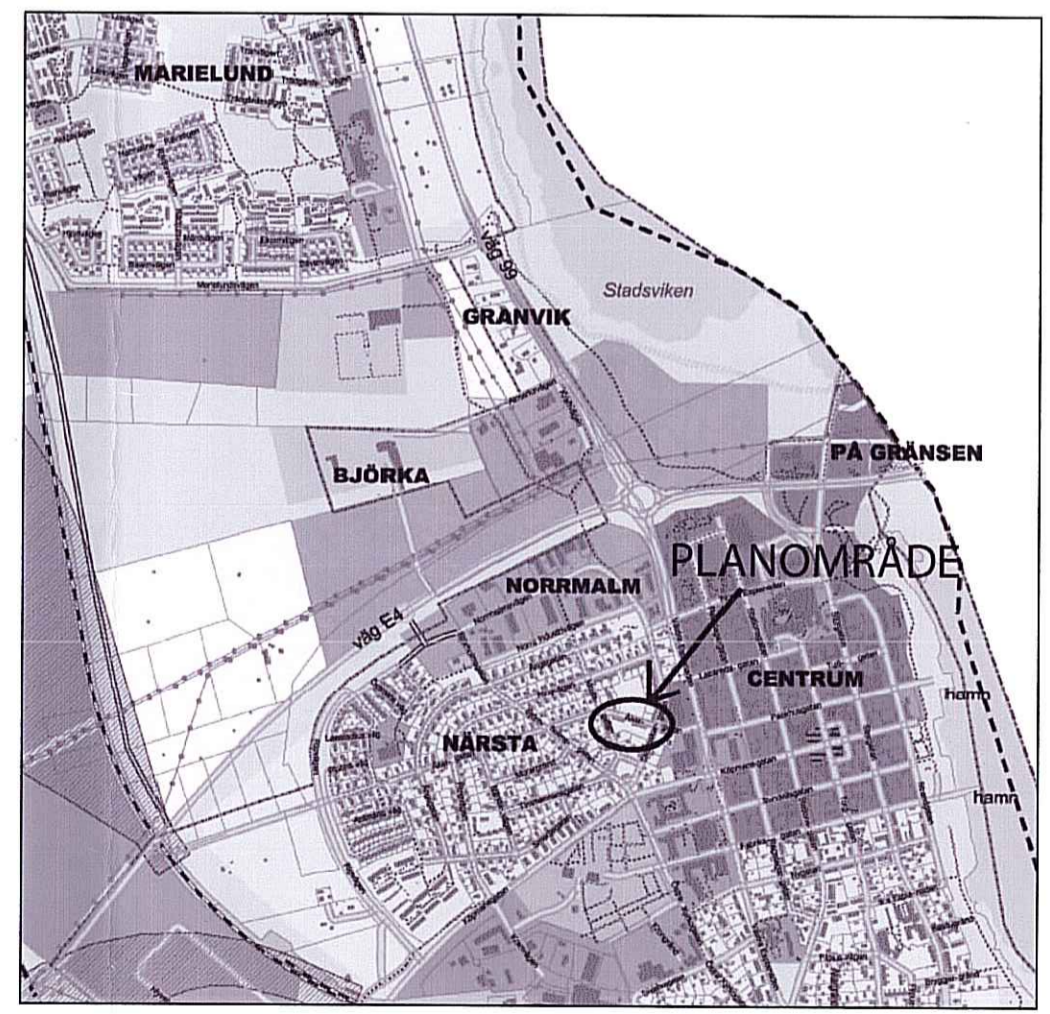

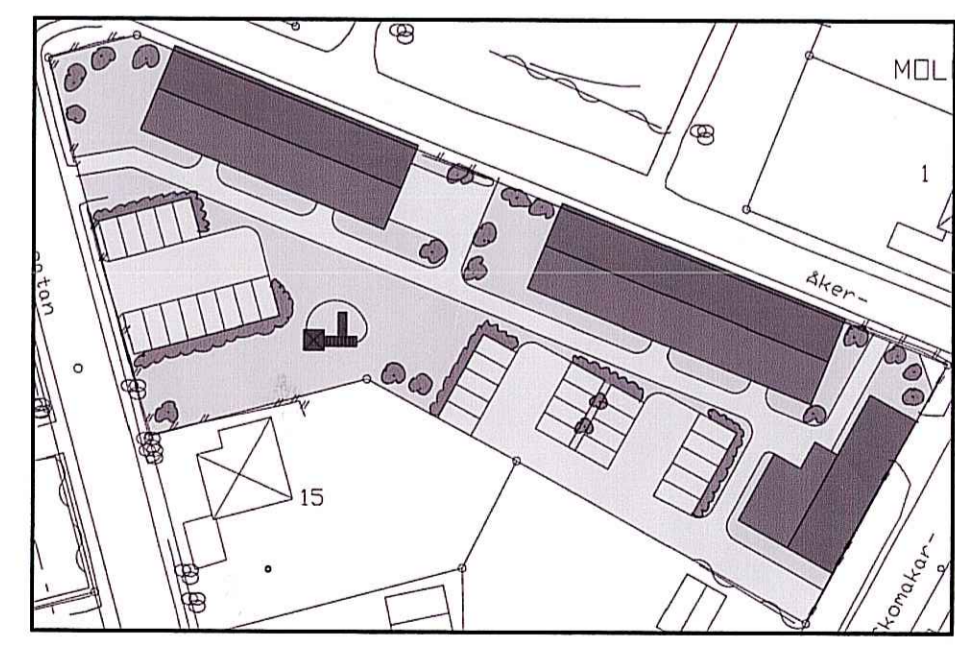


ILLUSTRATION Skala 1:1000



Till planen hör		Illustrationskarta	
Planbeskrivning	Fastighetsförteckning		
Genomförandebeskrivning	Samrådsredogörelse		
Detaljplan med bestämmelser		LAGA KRAFT	
Rian 17 Bostäder		Beslutsdatum	Instans
Haparanda kommun, Norrbottens län		2007-04-26	SBN
Upprättad 2007-02-20 av Arkitekthuset Monarken		Laga kraft	SBN
Reviderad 2007-04-10		2007-05-21	SBN
Gunnar Grönlund SAR/MSA		 Maria Åberg Samhällsplanerare	
Skala 1:1000			