



HAPARANDATORNIO
INTERNATIONELL MÖTESPLATS

Haparanda stad - Samhällsbyggnadskontoret

Ansökan enskild avloppsanläggning

Sökande 

Förnamn*

Efternamn*

Personnummer/ organisationsnummer*

Adress*

Postnummer* Ort*

Telefon dag*

Telefon kväll

Telefon mobil

E-post

Fastighetsuppgifter 

Fastighetsbeteckning*

Fastighetsägare

Fastighetsadress*

Postnummer* Ort*

Fastigheten funktion*

Permanentboende

Fritidsboende





Annan typ av byggnad

Om annan, ange typ av byggnad

Antal hushåll

Antal personer

Eventuella övriga fastigheter som ska anslutas till anläggningen

Skyddsnivå **Avloppsanläggningen kommer att ligga inom ett område med:*** Hög skyddsnivå Normal skyddsnivåAnsökan/anmälan **Vad gäller ansökan/anmälan?*****Kompletterande beskrivning**Anslutna enheter **Enheter som ska anslutas*****Annat**Vattenförsörjning **Fastigheten är ansluten till*** Kommunalt vatten Eget/enskilt vatten VattenföreningFörbehandling **Typ av förbehandling**

	Fabrikat	Modell	Volym (m ³)
Slamavskiljare	<input type="text"/>	<input type="text"/>	<input type="text"/>
Minireningsverk	<input type="text"/>	<input type="text"/>	<input type="text"/>
Annat	<input type="text"/>	<input type="text"/>	<input type="text"/>

Efterbehandling **Efter förbehandlingen leds avloppsvattnet till*** Infiltration Markbädd med fosforreduktion Annat, ange nedan**Beskrivning av efterbehandling***Utsläpp 

Till vad släpps eventuellt utgående vatten från avloppsanläggningen?

Skyddavstånd

Finns enskild vattentäkt inom 200 meter från avloppsanläggning?*

Ja

Nej

Finns bergvärmehål inom 200 meter från avloppsanläggning?*

Ja

Nej

Avstånd från markyta till högsta grundvattenyta*

Avstånd till berggrund

Grannintyg

Finns grannar inom 100 meter från den planerade anläggningen*

Nej

Ja

Har grannarna informerats?

Ja

Nej

Entreprenör

Förnamn

Efternamn

Telefon dag

Telefon kväll

Telefon mobil

E-post

Anläggning påbörjas

När beräknas anläggningen påbörjas*

Bilagor

1. Perkolationsprov eller kornfördelningsdiagram

2. Eventuellt skriftligt tillstånd

3. Planritning, längdsektion och tvärsektion över avloppsanläggning

4. Teknisk beskrivning

5. Gällande serviceavtal med leverantör

6. Situationsplan

De uppgifter du fyller in är nödvändiga för att myndigheten ska kunna fullgöra arbetsuppgifter av allmän intresse enligt 10 § personuppgiftslagen. Myndigheten ansvarar för att lämna de personuppgifter som krävs för verksamheten med bestämmelserna i personuppgiftslagen.

Information om behandling av personuppgifter längst ned i blanketten

Informationstext för formuläret

Informationstext för formuläret

Det här formuläret används för att ansöka/anmäla enskild avloppsanläggning enligt 13, 14 §§ förordningen om miljöfarlig verksamhet och hälsoskydd.

Observera att om ansökan/anmälan är ofullständigt ifylld eller saknar bilagor skickas en begäran om komplettering. Handläggning påbörjas när ansökan/anmälan är komplett.

Enligt Haparanda kommuns taxa för verksamhet enligt miljöbalken tar vi ut en avgift för Samhällsbyggnadsnämndens behandling av en ansökan eller anmälan. Taxan hittar du [här](#).

Miljöinspektören kan ge råd och anvisningar, se kontaktuppgifter högst upp på sidan.

Skydds nivå

Ange inom vilken typ av område avloppsanläggningen kommer att ligga.

Läs mer om skyddsnivåer i broschyren *Planera för avlopp*. Foldern hittar du [här](#). Ta även reda på inom vilket område den planerade avloppsanläggningen kommer att ligga. Information om skyddsnivåer hittar du på [kartan](#).

Samhällsbyggnadskontoret, Miljö- och hälsoskydd kan ge råd och anvisningar.

Efterbehandling

För information om olika avloppstekniker och vilka som bedöms klara hög respektive normal skyddsnivå, se broschyren *Planera för avlopp* samt www.avloppsguiden.se.

Entreprenör

Ange uppgifter om **eventuell** entreprenör.

Bilagor

Markera nedan om bilagan skickas med post eller bifogas digitalt. För post se adress i Kontakt, ovan.

Följande uppgifter skall bifogas ansökan/anmälan:

1. **Perkolationsprov eller Kornfördelningsdiagram** med uppgift om jordartsprofil och provtagningsdjup (endast vid infiltration).
2. Eventuellt **skriftligt tillstånd** för nyttjande av annans mark för placering av avloppsanläggning eller avloppsledning.
3. **Planritning, längdsektion och tvärsektion över avloppsanläggningen**, det vill säga en skiss av anläggningen uppifrån, från sidan och framifrån.
4. En **teknisk beskrivning** som i detalj beskriver avloppsanläggningens funktion, dimensionering, lutning på rör, läge i förhållande till grundvattnet samt andra för anläggningen relevanta uppgifter.
5. **Gällande serviceavtal med leverantör** (gäller minireningsverk).
6. **Situationsplan** i skala 1:400 - 1:1000 med uppgifter om:
 - fastighetsgränser och tillfartsvägar
 - befintliga eller planerade byggnader på fastigheten
 - förslag på placering av avloppsanläggningen
 - platserna där jordprov tagits (vid infiltration)
 - marklutning i form av nivåkurvor eller plushöjder
 - uppskattning av flödesriktning på grundvattnet (visas med pilar)
 - samtliga dricksvattenbrunnar inom 200 meter från avloppsanläggningen
 - bergvärmehål inom 200 meter från avloppsanläggningen

- diken och vattendrag inom cirka 100 meter från avloppsanläggningen
- avstånd till eventuellt ytvatten (till exempel sjö, vattendrag, våtmark) vid högvatten
- uppställningsplats för slamtömningsfordon

Ifyllnadsstöd för blanketten

Efternamn

Om sökande är ett företag, ange företagsnamn.

Personnummer/ organisationsnummer

Ange i formatet ÅÅMMDDXXXX eller 1234567890

Telefon dag

Ange även riktnummer.

Telefon kväll

Ange även riktnummer.

Fastighetsbeteckning

Ange fastighetsbeteckning för fastigheten där verksamheten skall bedrivas.

Fastighetsägare

Om annan än sökande.

Permanentboende

Ange nedan antal hushåll som ska anslutas.

Fritidsboende

Ange nedan antal hushåll som ska anslutas.

Annan typ av byggnad

Ange typ nedan, samt hur många personer som maximalt nyttjar byggnaden vid ett och samma tillfälle.

Om annan, ange typ av byggnad

Exempelvis klubbstuga, samlingslokal, personalutrymme.

Antal hushåll

Ett hushåll beräknas alltid bestå av högst fem personer.

Eventuella övriga fastigheter som ska anslutas till anläggningen

Ange fastighetsbeteckning och fastighetsägare.

Avloppsanläggningen kommer att ligga inom ett område med:

Klicka i en av rutorna.

Lär mer om skyddsnivåer i broschyren "planera för avlopp" eller gå in på www.umea.se för att ta reda på inom vilket område din avloppsanläggning ligger.

Ny avloppsanläggning utan anslutning av WC (endast bad-, disk- och tvättvatten)

Beskriv nedan hur toalettfrågan är löst.

Ny avloppsanläggning endast för anslutning av WC

Beskriv nedan hur bad-, disk- och tvättvatten omhändertas.

Infiltration

Ange nedan infiltrationsytan i kvadratmeter.

Markbädd med fosforreduktion

Ange nedan markbäddens storlek samt typ av fosforreduktion. Vid kemisk fällning, ange typ av fällningskemikalie.

Till vad släpps eventuellt utgående vatten från avloppsanläggningen?

Ange till exempel dike, bäck, etc. Markera även utsläppspunkt på situationsplanen.

Ja

Om ja, markera läget på situationsplanen samt ange om brunnen är borrarad eller grävd.

Ja

Om ja, markera läget på situationsplanen.

Avstånd från markyta till högsta grundvattenyta

Ange avståndet i meter.

Avstånd till berggrund

Anges endast om avståndet är närmare än 4 meter.

Ja

Ange nedan om de har informerats om planerna.

Telefon dag

Ange även riktnummer.

Telefon kväll

Ange även riktnummer.

1. Perkolationsprov eller kornfördelningsdiagram

Med uppgift om jordartsprofil och provtagningsdjup (endast vid infiltration).

2. Eventuellt skriftligt tillstånd

För nyttjande av annans mark för placering av avloppsanläggning och avloppsledning.

3. Planritning, längdsektion och tvärssektion över avloppsanläggning

Som skiss av anläggningen uppifrån, från sidan och framifrån .

4. Teknisk beskrivning

Som i detalj beskriver avloppsanläggningens funktion, dimensionering, lutning på rör, läge i förhållande till grundvattnet samt andra för anläggningen relevanta uppgifter.

5. Gällande serviceavtal med leverantör

Gäller minireningsverk.

6. Situationsplan

Skala 1:400 - 1:1000 med uppgifter om:

- fastighetsgränser och tillfartsvägar
- befintliga eller planerade byggnader på fastigheten
- förslag på placering av avloppsanläggningen
- platserna där jordprov tagits (vid infiltration)
- marklutning i form av nivåkurvor eller plushöjder
- uppskattning av flödesriktning på grundvattnet (visas med pilar)
- samtliga dricksvattenbrunnar inom 200 meter från avloppsanläggningen
- diken och vattendrag inom cirka 100 meter från avloppsanläggningen
- avstånd till eventuellt ytvatten (till exempel sjö, vattendrag, våtmark) vid högvatten
- uppställningsplats för slamtömningsfordon



Behandling av personuppgifter

Personuppgifter som behandlas

- Namn
- Adress
- E-postadress
- Personnummer
- Telefonnummer
- Mobilnummer
- Fastighetsbeteckning

Ändamålet med behandlingen

Vi behandlar personuppgifter för att kunna fullgöra våra uppgifter som tillstånds- och tillsynsmyndighet på bland annat miljö-, hälsoskydds- och livsmedelsområdet och kunna erbjuda medborgare och företag service och information på dessa områden. Vi strävar efter att begränsa behandlingen av dina personuppgifter till ett minimum och att när vi behandlar dina personuppgifter värnar om din personliga integritet.

Laglig grund för behandlingen

En arbetsuppgift i samband med myndighetsutövning ska kunna utföras. Hänvisning till Miljöbalken (SFS 1998:808).

Lagringstid

Vi omfattas av arkivlagstiftningen. Det innebär att vi har en skyldighet att bevara och arkivera alla offentliga handlingar. Undantaget är till exempel handlingar som bara är av tillfällig eller liten betydelse. Sådana uppgifter raderar vi löpande.

Lämna klagomål på personuppgiftshanteringen

Har du synpunkter eller klagomål på hur vi hanterar dina personuppgifter så är du välkommen att [kontakta oss miljö-bygg@haparanda.se](mailto:kontakta_oss_miljo-bygg@haparanda.se), eller [Haparanda stads dataskyddsbud dataskyddsbud@haparanda.se](mailto:Haparanda_stads_dataskyddsbud.dataskyddsbud@haparanda.se) som utreder det inträffade och ser till att eventuella fel åtgärdas.

Känner du dig ändå inte nöjd eller inte kan eller vill kontakta dem som du tycker har gjort fel så kan du alltid lämna klagomål till tillsynsmyndigheten, Integritetsskyddsmyndigheten. Besök [Integritetsskyddsmyndighetens webbplats](#) för mer information om hur du gör för att lämna klagomål.

Personuppgiftsansvarig

Samhällsbyggnadsnämnden Haparanda stad är personuppgiftsansvarig för den behandling av personuppgifter som sker inom ramen för vår verksamhet.

Samhällsbyggnadsnämnden.

Du kan alltid kontakta oss vid frågor om vårt dataskyddsarbete genom att skicka ett e-postmeddelande till kommunen@haparanda.se eller [miljö-bygg@haparanda.se](mailto:miljo-bygg@haparanda.se)